

ภาคผนวก ข

เอกสารบัญชีรายละเอียดทรัพย์สินต้นไม้  
โครงการรถไฟฟ้าสายสีชมพูส่วนต่อขยาย  
ช่วงสถานีศรีรัช-เมืองทองธานี





รายการสำรวจทรัพย์สินต้นไม้/ไม้พุ่ม โครงการส่วนต่อขยายรถไฟฟ้าสายสีชมพู ช่วงแคราย - มีนบุรี


รายการสำรวจทรัพย์สินต้นไม้/ไม้พุ่มของเมืองทองธานีในพื้นที่เมืองทองธานี

ลำดับ	รายการ	หน่วย	LT				CL				RT				สภาพทรัพย์สินทั้งหมด		ขนาดทั้งหมด		หมายเหตุ
			สภาพทรัพย์สิน		ขนาด		สภาพทรัพย์สิน		ขนาด		สภาพทรัพย์สิน		ขนาด						
			สมบูรณ์	ไม่สมบูรณ์	กลาง	ใหญ่	สมบูรณ์	ไม่สมบูรณ์	กลาง	ใหญ่	สมบูรณ์	ไม่สมบูรณ์	กลาง	ใหญ่	สมบูรณ์	ไม่สมบูรณ์	กลาง	ใหญ่	
ถนนแจ้งวัฒนะ-ปากเกร็ด 39																			
1	ต้นไม้ยืนต้น																		
	1.1 ต้นคูณ/ราชพฤกษ์	ต้น	7			7				12			12	19			19		
	1.2 ต้นปาล์มน้ำมัน	ต้น	6			6	18			18	2		2	26			26	รื้อทิ้ง 25 ต้น	
	1.3 ต้นปาล์มหางกระรอก	ต้น	9			9	5			5				14			14		
	1.4 ต้นมะพร้าว	ต้น									8		8	8			8	รื้อทิ้ง 8 ต้น	
	1.5 ต้นไทร	ต้น									2		2	2			2	รื้อทิ้ง 2 ต้น	
	1.6 ต้นแจง	ต้น									1		1	1			1		
	1.7 ต้นพญาสัตบรรณ	ต้น	2			2					8		8	10			10		
รวม														80			80	ต้น	
2	ต้นไม้พุ่ม																		
	2.1 ต้นไทรเกาหลี	ต้น	59		59					84		84		143		143			
	2.2 ต้นเข็ม	ต้น	144		144		180		180		50		50		374		374		
	2.3 ต้นราชกกุธภัณฑ์	ต้น	180		180		1404		1404		1514		1514		3098		3098		
	2.4 ต้นเฟื่องฟ้า	ต้น	3		3					763		763		766		766			
	2.5 ต้นพุท	ต้น								3		3		3		3			
	2.6 ต้นแก้ว	ต้น	10		10									10		10			
	2.7 ต้นคลอเดียร์	ต้น								2		2		2		2			
	2.8 ต้นนีออน	ตร.ม.								75		75		75		75			
	2.9 ต้นเทียนหยด	ตร.ม.					1638		1638					1638		1638			
รวม														6109		6109		ต้น	



ได้ตรวจสอบทรัพย์สินร่วมกันแล้ว


ครบถ้วนถูกต้องทุกประการ



ตัวแทน

บริษัท นอร์ทเทิร์น บางกอกโมบิลิตี้ จำกัด


ผู้ตรวจสอบ



ตัวแทน

บริษัท บางกอกแลนด์ จำกัด (มหาชน)

ผู้ตรวจสอบ







ตัวแทน

บริษัท จีเอ็ม-ไทย เอ็นจิเนียริ่ง แอนด์ คอนสตรัคชั่น จำกัด (มหาชน)

ผู้ตรวจสอบ



รายการสำรวจทรัพย์สิน โครงการส่วนต่อขยายรถไฟฟ้าสายสีชมพู ช่วงแคราย - มีนบุรี

ลำดับ	Chianage	Station	ตำแหน่ง	รายการทรัพย์สิน ต้นไม้/ไม้พุ่ม												หมายเหตุ					
				LT(ถนนทิศทางเดินรถเมืองทองธานี)					CL(เกาะกลางถนน)					RT(ถนนทิศทางเดินรถไปแจ้งวัฒนะ)							
				รายละเอียดทรัพย์สิน	สภาพทรัพย์สิน	จำนวน	ขนาด	ภาพถ่าย	รายละเอียดทรัพย์สิน	สภาพทรัพย์สิน	จำนวน	ขนาด	ภาพถ่าย	รายละเอียดทรัพย์สิน	สภาพทรัพย์สิน		จำนวน	ขนาด	ภาพถ่าย		
ถนนแจ้งวัฒนะ-ปากเกร็ด 39																					
1	0+662.204 - 0+682.204	M0	P14 - P15	ไม้พุ่ม (ต้นไทรเกาหลี)	สมบูรณ์	35	กลาง								ไม้พุ่ม (ต้นเข็ม)	สมบูรณ์	50	กลาง			
				ไม้พุ่ม (ต้นเข็ม)	สมบูรณ์	35	กลาง								ไม้พุ่ม (ต้นไทรเกาหลี)	สมบูรณ์	1	กลาง			
				ไม้พุ่ม (ต้นเฟื่องฟ้า)	สมบูรณ์	1	กลาง								ไม้พุ่ม (ต้นไทรเกาหลี)	สมบูรณ์	1	กลาง			
				ไม้พุ่ม (ต้นเฟื่องฟ้า)	สมบูรณ์	1	กลาง								ไม้พุ่ม (ต้นไทรเกาหลี)	สมบูรณ์	1	กลาง			
				ไม้พุ่ม (ต้นเฟื่องฟ้า)	สมบูรณ์	1	กลาง								ไม้พุ่ม (ต้นไทรเกาหลี)	สมบูรณ์	1	กลาง			
															ไม้พุ่ม (ต้นไทรเกาหลี)	สมบูรณ์	1	กลาง			
																ไม้พุ่ม (ต้นไทรเกาหลี)	สมบูรณ์	1	กลาง		
																ไม้พุ่ม (ต้นไทรเกาหลี)	สมบูรณ์	1	กลาง		













รายการสำรวจทรัพย์สิน โครงการส่วนต่อขยายรถไฟสายสีชมพู ช่วงแคราย - มีนบุรี


ลำดับ	Chianage	Station	ตำแหน่ง	รายการทรัพย์สิน ต้นไม้/ไม้พุ่ม												หมายเหตุ			
				LT(ถนนที่สททางดินรตเมืองทองธานี)					CL(เกาะกลางถนน)					RT(ถนนที่สททางดินรตไปเจ้าวันนะ)					
				รายละเอียดทรัพย์สิน	สภาพทรัพย์สิน	จำนวน	ขนาด	ภาพถ่าย	รายละเอียดทรัพย์สิน	สภาพทรัพย์สิน	จำนวน	ขนาด	ภาพถ่าย	รายละเอียดทรัพย์สิน	สภาพทรัพย์สิน		จำนวน	ขนาด	ภาพถ่าย
ถนนแจ้งวัฒนะ-ปากเกร็ด 39																			
1 (ต่อ)	0+662.204 - 0+682.204	M0	P14 - P15																





รายการสำรวจทรัพย์สิน โครงการส่วนต่อขยายโครงการรถไฟสายสีชมพู ช่วงแคราย - มีนบุรี

ลำดับ	Chainage	Station	ตำแหน่ง	รายการทรัพย์สิน ต้นไม้/ไม้พุ่ม															หมายเหตุ	
				LT(ถนนที่ทางเดินรถเมืองทองธานี)					CL(เกาะกลางถนน)					RT(ถนนที่ทางเดินรถไปแจ้งวัฒนะ)						
				รายละเอียดทรัพย์สิน	สภาพทรัพย์สิน	จำนวน	ขนาด	ภาพถ่าย	รายละเอียดทรัพย์สิน	สภาพทรัพย์สิน	จำนวน	ขนาด	ภาพถ่าย	รายละเอียดทรัพย์สิน	สภาพทรัพย์สิน	จำนวน	ขนาด	ภาพถ่าย		
ถนนแจ้งวัฒนะ-ปากเกร็ด 39																				
I (ต่อ)	0+662.204 - 0+682.204	M0	P14 - P15												ไม้พุ่ม (ต้นดอกเก๊กฮวย)	สมบูรณ์	1	กลาง		
															ไม้พุ่ม (ต้นดอกเก๊กฮวย)	สมบูรณ์	1	กลาง		
															ไม้พุ่ม (ต้นเกี๋ยงไฟ)	สมบูรณ์	1	กลาง		
															ไม้พุ่ม (ต้นทุเรียน)	สมบูรณ์	1	กลาง		
															ไม้พุ่ม (ต้นทุเรียน)	สมบูรณ์	1	กลาง		
															ไม้พุ่ม (ต้นทุเรียน)	สมบูรณ์	1	กลาง		
															ไม้พุ่มต้น (ต้นปาล์มหน้าบ้าน)	สมบูรณ์	1	ใหญ่		
															ไม้พุ่มต้น (ต้นปาล์มหน้าบ้าน)	สมบูรณ์	1	ใหญ่		







[illegible]



รายการสำรวจทรัพย์สิน โครงการส่วนต่อขยายโครงการรถไฟฟ้าสายสีชมพู ช่วงแคราย - มีนบุรี


ลำดับ	Chainage	Station	ตำแหน่ง	รายการทรัพย์สิน ต้นไม้ไม้พุ่ม												หมายเหตุ			
				LT(ถนนที่ทางเดินรถของสถานี)					CL(เกาะกลางถนน)					RT(ถนนที่ทางเดินรถไปฝั่งวัดนะ)					
				รายละเอียดทรัพย์สิน	สภาพทรัพย์สิน	จำนวน	ขนาด	ภาพถ่าย	รายละเอียดทรัพย์สิน	สภาพทรัพย์สิน	จำนวน	ขนาด	ภาพถ่าย	รายละเอียดทรัพย์สิน	สภาพทรัพย์สิน		จำนวน	ขนาด	ภาพถ่าย
ถนนแจ้งวัฒนะ-ปากเกร็ด 39																			
3	0+702.204 - 0+722.204	M0	P16 - P17	ไม้พุ่ม (ต้นเข็ม)	สมบูรณ์	1	กลาง												
				ไม้ยืนต้น (ต้นปาล์มทางระรอก)	สมบูรณ์	1	ใหญ่												
				ไม้พุ่ม (ต้นเข็ม)	สมบูรณ์	1	กลาง												
				ไม้พุ่ม (ต้นเข็ม)	สมบูรณ์	1	กลาง												
				ไม้พุ่ม (พื้นสองก้าน)	สมบูรณ์	150	กลาง												
				ไม้ยืนต้น (ต้นปาล์มทางระรอก)	สมบูรณ์	1	ใหญ่												
				ไม้ยืนต้น (ต้นปาล์มน้ำนม) หมายเหตุ : รื้อทิ้ง	สมบูรณ์	1	ใหญ่												
4	0+722.204 - 0+747.204	M0	P17 - P18	ไม้ยืนต้น (ต้นปาล์มน้ำนม) หมายเหตุ : รื้อทิ้ง	สมบูรณ์	1	ใหญ่												









รายการสำรวจทรัพย์สิน โครงการส่วนต่อขยายโครงการรถไฟฟ้าสายสีชมพู ช่วงแคราย - มีนบุรี

ลำดับ	Chianage	Station	ตำแหน่ง	รายการทรัพย์สิน ต้นไม้ไม้กลุ่ม															หมายเหตุ
				LT(ถนนทิศทางเดินรถเมืองทองธานี)					CL(เกาะกลางถนน)					RT(ถนนทิศทางเดินรถไปแจ้งวัฒนะ)					
				รายละเอียดทรัพย์สิน	สภาพทรัพย์สิน	จำนวน	ขนาด	ภาพถ่าย	รายละเอียดทรัพย์สิน	สภาพทรัพย์สิน	จำนวน	ขนาด	ภาพถ่าย	รายละเอียดทรัพย์สิน	สภาพทรัพย์สิน	จำนวน	ขนาด	ภาพถ่าย	
ถนนแจ้งวัฒนะ-ปากเกร็ด 39																			
4 (ต่อ)	0+722.204 - 0+747.204	M0	P17 - P18	ไม้พุ่ม (ต้นเข็ม)	สมบูรณ์	1	กลาง												
				ไม้ยืนต้น (ต้นปาล์มทางกระบอก)	สมบูรณ์	1	ใหญ่												
				ไม้ยืนต้น (ต้นปาล์มน้ำมัน) หมายเหตุ : รื้อทิ้ง	สมบูรณ์	1	ใหญ่												
				ไม้พุ่ม (ต้นเข็ม)	สมบูรณ์	1	กลาง												
				ไม้ยืนต้น (ต้นปาล์มทางกระบอก)	สมบูรณ์	1	ใหญ่												
				ไม้ยืนต้น (ต้นปาล์มน้ำมัน) หมายเหตุ : รื้อทิ้ง	สมบูรณ์	1	ใหญ่												
				ไม้พุ่ม (ต้นเข็ม)	สมบูรณ์	1	กลาง												
				ไม้ยืนต้น (ต้นปาล์มทางกระบอก)	สมบูรณ์	1	ใหญ่												













รายการสำรวจทรัพย์สิน โครงการส่วนต่อขยายโครงการรถไฟฟ้าสายสีชมพู ช่วงแคราย - มีนบุรี


ลำดับ	Chianage	Station	ตำแหน่ง	รายการทรัพย์สิน ต้นไม้/ไม้พุ่ม															หมายเหตุ	
				LT(ถนนพิกทางดินรตเมืองธรม)					CL(เกาะกลางถนน)					RT(ถนนพิกทางดินรตไปแจ้งวัฒนะ)						
				รายละเอียดทรัพย์สิน	สภาพทรัพย์สิน	จำนวน	ขนาด	ภาพถ่าย	รายละเอียดทรัพย์สิน	สภาพทรัพย์สิน	จำนวน	ขนาด	ภาพถ่าย	รายละเอียดทรัพย์สิน	สภาพทรัพย์สิน	จำนวน	ขนาด	ภาพถ่าย		
ถนนแจ้งวัฒนะ-ปากเกร็ด 39																				
4 (ต่อ)	0+722.204 - 0+747.204	M0	P17 - P18	ไม้ยืนต้น (ต้นปาล์มต้น)	สมบูรณ์	1	ใหญ่													
				หมายเหตุ : รื้อทิ้ง																
				ไม้ยืนต้น (ต้นปาล์มหางกระรอก)	สมบูรณ์	1	ใหญ่													
				ไม้พุ่ม (ต้นเข็ม)	สมบูรณ์	1	กลาง													
				ไม้ยืนต้น (ต้นปาล์มต้น)	สมบูรณ์	1	ใหญ่													
				หมายเหตุ : รื้อทิ้ง																
				ไม้พุ่ม (ต้นเข็ม)	สมบูรณ์	1	กลาง													
				ไม้ยืนต้น (ต้นปาล์มหางกระรอก)	สมบูรณ์	1	ใหญ่													
5	0+747.204 - 0+772.204	M0	P18 - P19	ไม้พุ่ม (ต้นแก้ว)	สมบูรณ์	10	กลาง								ไม้ยืนต้น (ต้นมะพร้าว)	สมบูรณ์	1	ใหญ่		
															หมายเหตุ : รื้อทิ้ง					
														ไม้ยืนต้น (ต้นมะพร้าว)	สมบูรณ์	1	ใหญ่			
															หมายเหตุ : รื้อทิ้ง					





รายการสำรวจทรัพย์สิน โครงการส่วนต่อขยายโครงการรถไฟฟ้ามหานคร สายสีชมพู ช่วงแคราย - มีนบุรี

ลำดับ	Chlunage	Station	ตำแหน่ง	รายการทรัพย์สิน ต้นไม้/ไม้พุ่ม															หมายเหตุ
				LT(ถนนศึกษาทางเดินรถเมืองทองธานี)					CL(เกาะกลางถนน)					RT(ถนนศึกษาทางเดินรถไปแจ้งวัฒนะ)					
				รายละเอียดทรัพย์สิน	สภาพทรัพย์สิน	จำนวน	ขนาด	ภาพถ่าย	รายละเอียดทรัพย์สิน	สภาพทรัพย์สิน	จำนวน	ขนาด	ภาพถ่าย	รายละเอียดทรัพย์สิน	สภาพทรัพย์สิน	จำนวน	ขนาด	ภาพถ่าย	
ถนนแจ้งวัฒนะ-ปากเกร็ด 39																			
5 (ต่อ)	0+747.204 - 0+772.204	M0	P18 - P19											ไม้ยืนต้น (พื้นมะพร้าว)	สมบูรณ์	1	ใหญ่		
														ไม้ยืนต้น (พื้นมะพร้าว)	สมบูรณ์	1	ใหญ่		
														ไม้ยืนต้น (พื้นมะพร้าว)	สมบูรณ์	1	ใหญ่		
														ไม้ยืนต้น (พื้นมะพร้าว)	สมบูรณ์	1	ใหญ่		
														ไม้ยืนต้น (พื้นมะพร้าว)	สมบูรณ์	1	ใหญ่		
														ไม้ยืนต้น (พื้นมะพร้าว)	สมบูรณ์	1	ใหญ่		
6	0+822.204 - 0+851.899	M0	P21 - P22										ไม้ยืนต้น (คันป่าอัมม้านัน)	สมบูรณ์	1	ใหญ่			
														ไม้ยืนต้น (คันป่าอัมม้านัน)	สมบูรณ์	1	ใหญ่		










รายการสำรวจทรัพย์สิน โครงการส่วนต่อขยายโครงการรถไฟฟ้าสายสีชมพู ช่วงแคราย - มีนบุรี


ลำดับ	Chianage	Station	ตำแหน่ง	รายการทรัพย์สิน ต้นไม้ไม่พุ่ม															หมายเหตุ
				LT(ถนนที่ตัดทางเดินรถเมืองทองธานี)					CL(เกาะกลางถนน)					RT(ถนนตัดทางเดินรถไปแจ้งวัฒนะ)					
				รายละเอียดทรัพย์สิน	สภาพทรัพย์สิน	จำนวน	ขนาด	ภาพถ่าย	รายละเอียดทรัพย์สิน	สภาพทรัพย์สิน	จำนวน	ขนาด	ภาพถ่าย	รายละเอียดทรัพย์สิน	สภาพทรัพย์สิน	จำนวน	ขนาด	ภาพถ่าย	
ถนนแจ้งวัฒนะ-ปากเกร็ด 39																			
9 (ต่อ)	0+911.290 - 0+940.985	M0	P24 - P25						ไม้ยืนต้น (ต้นปาล์มน้ำจืด)	สมบูรณ์	1	ใหญ่							
10	0+940.985 - 0+970.985	M0	P25 - P26						ไม้ยืนต้น (ต้นปาล์มน้ำจืด)	สมบูรณ์	1	ใหญ่							
									ไม้ยืนต้น (ต้นปาล์มน้ำจืด)	สมบูรณ์	1	ใหญ่							
11	0+970.985 - 1+000.985	M0	P26 - P27						ไม้ยืนต้น (ต้นปาล์มน้ำจืด)	สมบูรณ์	1	ใหญ่							
									ไม้ยืนต้น (ต้นปาล์มน้ำจืด)	สมบูรณ์	1	ใหญ่							
									ไม้ยืนต้น (ต้นปาล์มน้ำจืด)	สมบูรณ์	1	ใหญ่							
12	1+000.985 - 1+030.985	M0	P27 - P28						ไม้ยืนต้น (ต้นปาล์มน้ำจืด)	สมบูรณ์	1	ใหญ่							
									ไม้ยืนต้น (ต้นปาล์มน้ำจืด)	สมบูรณ์	1	ใหญ่							





รายการสำรวจทรัพย์สิน โครงการส่วนต่อขยายโครงการรถไฟฟ้าสายสีชมพู ช่วงแคราย - มีนบุรี

ลำดับ	Chianage	Station	ตำแหน่ง	รายการทรัพย์สิน ต้นไม้ไม้พุ่ม												หมายเหตุ			
				LT(ถนนที่ทางดินร่วนเมืองทองธานี)					CL(เกาะกลางถนน)					RT(ถนนที่ทางดินร่วนไปแจ้งวัฒนะ)					
				รายละเอียดทรัพย์สิน	สภาพทรัพย์สิน	จำนวน	ขนาด	ภาพถ่าย	รายละเอียดทรัพย์สิน	สภาพทรัพย์สิน	จำนวน	ขนาด	ภาพถ่าย	รายละเอียดทรัพย์สิน	สภาพทรัพย์สิน		จำนวน	ขนาด	ภาพถ่าย
ถนนแจ้งวัฒนะ-ปากเกร็ด 39																			
13	1+929.992 - 2+019.992	M1	S03 - P01	ไม้พุ่ม (ต้นเข็ม)	สมบูรณ์	65	กลาง							ไม้พุ่ม (ต้นดอกเก๊กฮวย)	สมบูรณ์	7 ตร.ม.	กลาง		
				ไม้พุ่ม (ต้นไทรเกาหลี)	สมบูรณ์	1	กลาง							ไม้พุ่มต้น (ต้นคองเคียว)	สมบูรณ์	1	ใหญ่		
				ไม้พุ่ม (ต้นไทรเกาหลี)	สมบูรณ์	1	กลาง							ไม้พุ่มต้น (ต้นคองเคียว)	สมบูรณ์	1	ใหญ่		
				ไม้พุ่ม (ต้นไทรเกาหลี)	สมบูรณ์	1	กลาง							ไม้พุ่มต้น (ต้นแจง)	สมบูรณ์	1	ใหญ่		
														ไม้พุ่ม (ต้นดอกเก๊กฮวย)	สมบูรณ์	175	กลาง		
														ไม้พุ่ม (ต้นเพ็ชร์ใบ)	สมบูรณ์	105	กลาง		
														ไม้พุ่ม (ต้นน๊อสน)	สมบูรณ์	75	กลาง		
														ไม้พุ่ม (ต้นไทรเกาหลี)	สมบูรณ์	75	กลาง		





รายการสำรวจทรัพย์สิน โครงการส่วนต่อขยายโครงการรถไฟฟ้าสายสีชมพู ช่วงแคราย - มีนบุรี

ลำดับ	Chianage	Station	ตำแหน่ง	รายการทรัพย์สิน ต้นไม้ไม้พุ่ม															หมายเหตุ
				LT(ถนนที่ทางเดินรถมีธงจราจร)					CL(เกาะกลางถนน)					RT(ถนนที่ทางเดินรถไปจังหวัดนะ)					
				รายละเอียดทรัพย์สิน	สภาพทรัพย์สิน	จำนวน	ขนาด	ภาพถ่าย	รายละเอียดทรัพย์สิน	สภาพทรัพย์สิน	จำนวน	ขนาด	ภาพถ่าย	รายละเอียดทรัพย์สิน	สภาพทรัพย์สิน	จำนวน	ขนาด	ภาพถ่าย	
ถนนแจ้งวัฒนะ-ปากเกร็ด 39																			
14	2+698.397 - 2+710.215	M1	P25 - P26						ไม้พุ่ม (ต้นออกเกือบ)	สมบูรณ์	432	กลาง							
									ไม้พุ่ม (ต้นเหี่ยวแห้ง)	สมบูรณ์	216	กลาง							
									ไม้ยืนต้น (ต้นป่าล้มทางกระบอก)	สมบูรณ์	1	ใหญ่							
15	2+710.215 - 2+723.715	M1	P26 - P27						ไม้พุ่ม (ต้นออกเกือบ)	สมบูรณ์	216	กลาง							
									ไม้พุ่ม (ต้นเหี่ยวแห้ง)	สมบูรณ์	216	กลาง							
16	2+723.715 - 2+735.965	M1	P27 - P28						ไม้พุ่ม (ต้นเหี่ยวแห้ง)	สมบูรณ์	54	กลาง							
17	2+735.965 - 2+748.215	M1	P28 - P29						ไม้พุ่ม (ต้นเหี่ยวแห้ง)	สมบูรณ์	180	กลาง							
									ไม้ยืนต้น (ต้นป่าล้มทางกระบอก)	สมบูรณ์	1	ใหญ่							





รายการสำรวจทรัพย์สิน โครงการส่วนต่อขยายโครงการรถไฟฟ้าสายสีชมพู ช่วงแคราย - มีนบุรี


ลำดับ	Chianage	Station	ตำแหน่ง	รายการทรัพย์สิน ต้นไม้/ไม้พุ่ม												หมายเหตุ			
				LT(ถนนที่ทางเดินรถเมืองทองธานี)					CL(เกาะกลางถนน)					RT(ถนนที่ทางเดินรถไปแจ้งวัฒนะ)					
				รายละเอียดทรัพย์สิน	สภาพทรัพย์สิน	จำนวน	ขนาด	ภาพถ่าย	รายละเอียดทรัพย์สิน	สภาพทรัพย์สิน	จำนวน	ขนาด	ภาพถ่าย	รายละเอียดทรัพย์สิน	สภาพทรัพย์สิน		จำนวน	ขนาด	ภาพถ่าย
ถนนแจ้งวัฒนะ-ปากเกร็ด 39																			
18	2+748.215 - 2+761.715	M1	P29 - P30	ไม้ยืนต้น (ต้นอุย/ราชพฤกษ์)	สมบูรณ์	1	ใหญ่		ไม้ยืนต้น (ต้นป่าดงหาวกระรอก)	สมบูรณ์	1	ใหญ่		ไม้ยืนต้น (ต้นอุย/ราชพฤกษ์) หมายเหตุ : รื้อทิ้ง	สมบูรณ์	1	ใหญ่		
				ไม้ยืนต้น (ต้นพญาสัตบรรณ)	สมบูรณ์	1	ใหญ่		ไม้พุ่ม (ต้นออกเกือบ)	สมบูรณ์	252	กลาง							
				ไม้ยืนต้น (ต้นพญาสัตบรรณ)	สมบูรณ์	1	ใหญ่		ไม้พุ่ม (ต้นเทียนหยด)	สมบูรณ์	252	กลาง							
				ไม้ยืนต้น (ต้นอุย/ราชพฤกษ์)	สมบูรณ์	1	ใหญ่		ไม้พุ่ม (ต้นออกเกือบ)	สมบูรณ์	504	กลาง		ไม้ยืนต้น (ต้นอุย/ราชพฤกษ์) หมายเหตุ : รื้อทิ้ง	สมบูรณ์	1	ใหญ่		
				ไม้ยืนต้น (ต้นอุย/ราชพฤกษ์)	สมบูรณ์	1	ใหญ่		ไม้พุ่ม (ต้นเทียนหยด)	สมบูรณ์	504	กลาง		ไม้ยืนต้น (ต้นอุย/ราชพฤกษ์) หมายเหตุ : รื้อทิ้ง	สมบูรณ์	1	ใหญ่		
				ไม้ยืนต้น (ต้นอุย/ราชพฤกษ์)	สมบูรณ์	1	ใหญ่						ไม้ยืนต้น (ต้นอุย/ราชพฤกษ์) หมายเหตุ : รื้อทิ้ง	สมบูรณ์	1	ใหญ่			
													ไม้ยืนต้น (ต้นอุย/ราชพฤกษ์) หมายเหตุ : รื้อทิ้ง	สมบูรณ์	1	ใหญ่			
													ไม้ยืนต้น (ต้นอุย/ราชพฤกษ์) หมายเหตุ : รื้อทิ้ง	สมบูรณ์	1	ใหญ่			











รายการสำรวจทรัพย์สิน โครงการส่วนต่อขยายโครงการรถไฟฟ้าสายสีชมพู ช่วงแคราย - มีนบุรี


ลำดับ	Chainage	Station	ตำแหน่ง	รายการทรัพย์สิน ต้นไม้/ไม้พุ่ม															หมายเหตุ
				LT(ถนนที่ทางเดินรถของชาว)					CL(เกาะกลางถนน)					RT(ถนนที่ทางเดินรถไปมาเชิงวัฒนธรรม)					
				รายละเอียดทรัพย์สิน	สภาพทรัพย์สิน	จำนวน	ขนาด	ภาพถ่าย	รายละเอียดทรัพย์สิน	สภาพทรัพย์สิน	จำนวน	ขนาด	ภาพถ่าย	รายละเอียดทรัพย์สิน	สภาพทรัพย์สิน	จำนวน	ขนาด	ภาพถ่าย	
ถนนแจ้งวัฒนะ-ปากเกร็ด 39				<div>ไม้ยืนต้น (ต้นสูง/ราชพฤกษ์)</div> <div>สมบูรณ์</div> <div>1</div> <div>ใหญ่</div> <div></div>															
18 (ต่อ)	2+748.215 - 2+761.715	M1	P29 - P30		<div>ไม้ยืนต้น (ต้นสูง/ราชพฤกษ์)</div> <div>สมบูรณ์</div> <div>1</div> <div>ใหญ่</div> <div></div>														
19	2+761.715 - 2+884.837	M2	P30 - S05			<div>ไม้ยืนต้น (ต้นสูง/ราชพฤกษ์)</div> <div>สมบูรณ์</div> <div>1</div> <div>ใหญ่</div> <div></div>													
						<div>ไม้ยืนต้น (ต้นสูง/ราชพฤกษ์)</div> <div>สมบูรณ์</div> <div>1</div> <div>ใหญ่</div> <div></div>													
						<div>ไม้ยืนต้น (ต้นพญาสัตบรรณ)</div> <div>สมบูรณ์</div> <div>1</div> <div>ใหญ่</div> <div></div>													
						<div>ไม้ยืนต้น (ต้นพญาสัตบรรณ)</div> <div>สมบูรณ์</div> <div>1</div> <div>ใหญ่</div> <div></div>													
						<div>ไม้ยืนต้น (ต้นสูง/ราชพฤกษ์)</div> <div>สมบูรณ์</div> <div>1</div> <div>ใหญ่</div> <div></div>													
						<div>ไม้ยืนต้น (ต้นสูง/ราชพฤกษ์)</div> <div>สมบูรณ์</div> <div>1</div> <div>ใหญ่</div> <div></div>													
						<div>ไม้ยืนต้น (ต้นสูง/ราชพฤกษ์)</div> <div>สมบูรณ์</div> <div>1</div> <div>ใหญ่</div> <div></div>													





รายการสำรวจทรัพย์สิน โครงการส่วนต่อขยายโครงการรถไฟฟ้าสายสีชมพู ช่วงแคราย - มีนบุรี

ลำดับ	Chilunage	Station	ตำแหน่ง	รายการทรัพย์สิน ต้นไม้/ไม้พุ่ม												หมายเหตุ			
				LT(ถนนทิศทางเดินรถเมืองทองธานี)					CL(เกาะกลางถนน)					RT(ถนนทิศทางเดินรถไปแจ้งวัฒนะ)					
				รายละเอียดทรัพย์สิน	สภาพทรัพย์สิน	จำนวน	ขนาด	ภาพถ่าย	รายละเอียดทรัพย์สิน	สภาพทรัพย์สิน	จำนวน	ขนาด	ภาพถ่าย	รายละเอียดทรัพย์สิน	สภาพทรัพย์สิน		จำนวน	ขนาด	ภาพถ่าย
ถนนแจ้งวัฒนะ-ปากเกร็ด 39																			
19 (ต่อ)	2+761.715 - 2+884.837	M2	P30 - S05	ไม้ยืนต้น (ต้นอุย/ราชพฤกษ์)	สมบูรณ์	1	ใหญ่												
				ไม้ยืนต้น (ต้นอุย/ราชพฤกษ์)	สมบูรณ์	1	ใหญ่												
				ไม้ยืนต้น (ต้นอุย/ราชพฤกษ์)	สมบูรณ์	1	ใหญ่												
									ไม้พุ่ม (คั่นเข็ม)	สมบูรณ์	180	กลาง							
									ไม้ยืนต้น (คั่นป่าฉิมทางกระบอก)	สมบูรณ์	1	ใหญ่							
									ไม้ยืนต้น (คั่นป่าฉิมทางกระบอก)	สมบูรณ์	1	ใหญ่							





รายการสรุปจำนวนนับบัญชีทรัพย์สิน โครงการส่วนต่อขยายรถไฟฟ้าสายสีชมพู ช่วงแคราย - มีนบุรี

รายการสำรวจทรัพย์สินของเมืองทองธานี

ลำดับ	รายการ	หน่วย	LT		CL		RT		สภาพทรัพย์สิน		หมายเหตุ
			สภาพทรัพย์สิน		สภาพทรัพย์สิน		สภาพทรัพย์สิน		ทั้งหมด		
			สมบูรณ์	ไม่สมบูรณ์	สมบูรณ์	ไม่สมบูรณ์	สมบูรณ์	ไม่สมบูรณ์	สมบูรณ์	ไม่สมบูรณ์	
ถนนแจ้งวัฒนะ-ปากเกร็ด 39											
1	แบริเออร์		215		182		95		492		
2	ป้ายโฆษณา/ป้ายเตือน										
	2.1 ป้ายโฆษณา		1		24				25		
	2.2 ป้ายเตือน				4		1		5		
3	สิ่งปลูกสร้างอื่นๆ										
	3.1 เสาเหล็กโครง Truss		1		1		1		3		
	3.2 สะพานลอย		1		1		1		3		
	3.3 ตู้ไฟฟ้า/ตู้ควบคุมจราจร		1				1		2		
	3.4 อีฐคิ้วหนอน (ตารางเมตร)		180		64		180		424		
4	ป้ายสัญลักษณ์จราจร		5		39		8	1	52	1	
5	ป้ายบอกทาง		4		2			1	6	1	
6	ไฟสัญญาณจราจร		3		7				10		
7	เสาไฟกิ่ง										
	7.1 เสาไฟกิ่งคู่				45				45		
	7.2 เสาไฟกิ่งเดี่ยว		5						5		
8	เบ้าสะท้อนแสง				142	3			142	3	
9	ฝาท่อ										
	9.1 ฝาท่อไฟฟ้า/สื่อสาร (เหล็ก)				8				8		
10	ฝาท่อระบายน้ำ										
	10.1 ฝาท่อ (เหล็ก)		9		18		9		36		
11	เสาไฟฟ้า		12				4		16		

ได้ตรวจสอบทรัพย์สินร่วมกันแล้ว

.....

ครบถ้วนถูกต้องทุกประการ

(.....)

ตัวแทน

บริษัท นอร์ทเทิร์น บางกอกโมโนเรล จำกัด

ผู้ตรวจสอบ

ตัวแทน

บริษัท บางกอกแลนด์ จำกัด (มหาชน)

ผู้ตรวจสอบ

ตัวแทน


บริษัท ชิน-ไทย เอ็นจิเนียริ่ง แอนด์ คอนสตรัคชั่น จำกัด (มหาชน)

ผู้ตรวจสอบ



รายการสำรวจทรัพย์สิน โครงการส่วนต่อขยายรถไฟสายสีชมพู ช่วงแคราย - มีนบุรี


ลำดับ		Chianage	Station	คั่นทาง	รายการทรัพย์สิน แนวริชเตอร์ และการจราจร												หมายเหตุ																								
					LT(ถนนกึ่งทางเดินรถเมืองทองธานี)				CL(เกาะกลางถนน)				RT(ถนนกึ่งทางเดินรถไปแจ้งวัฒนะ)																												
					รายละเอียดทรัพย์สิน	สภาพทรัพย์สิน	จำนวน	ภาพถ่าย	รายละเอียดทรัพย์สิน	สภาพทรัพย์สิน	จำนวน	ภาพถ่าย	รายละเอียดทรัพย์สิน	สภาพทรัพย์สิน	จำนวน	ภาพถ่าย																									
ถนนแจ้งวัฒนะ-ปากเกร็ด 39					<div>แนวริชเตอร์</div>	<div>ใช้ได้</div>	<div>7 ก้อน</div>																																		
1	0+747.204 - 0+772.204	M0	P18 - P19	<div>แนวริชเตอร์</div>														<div>ใช้ได้</div>	<div>7 ก้อน</div>																						
2	0+772.204 - 0+797.204	M0	P19 - P20																																						
3	1+030.985 - 1+058.485	M0	P28 - P29																																						
4	1+058.485 - 1+085.985	M0	P29 - P30																											<div>แนวริชเตอร์</div>	<div>ใช้ได้</div>	<div>13 ก้อน</div>						<div>แนวริชเตอร์</div>	<div>ใช้ได้</div>	<div>16 ก้อน</div>	
5	1+085.985 - 0+113.485	M0	P30 - P31																																						
6	0+113.485 - 1+140.985	M0	P31 - P32																																						
7	1+140.985 - 1+170.985	M0	P32 - P33																																						
8	1+170.985 - 1+200.985	M0	P33 - P34																											<div>แนวริชเตอร์</div>	<div>ใช้ได้</div>	<div>14 ก้อน</div>									







รายการสำรวจทรัพย์สิน โครงการส่วนต่อขยายรถไฟฟ้ามหานคร ช่วงแคราย - มีนบุรี


ลำดับ	Chianage	Station	ตำแหน่ง	รายการทรัพย์สิน แบบรีดอร์ และการตรวจ											หมายเหตุ	
				LT(ถนนที่ทางเดินรถเมืองทองธานี)				CL(เกาะกลางถนน)				RT(ถนนที่ทางเดินรถไปแจ้งวัฒนะ)				
				รายละเอียดทรัพย์สิน	สภาพทรัพย์สิน	จำนวน	ภาพถ่าย	รายละเอียดทรัพย์สิน	สภาพทรัพย์สิน	จำนวน	ภาพถ่าย	รายละเอียดทรัพย์สิน	สภาพทรัพย์สิน	จำนวน		ภาพถ่าย
ถนนแจ้งวัฒนะ-ปากเกร็ด 39				แบบรีดอร์	ใช้ได้	15 ก้อน										
9	1+200.985 - 1+230.985	M0	P34 - P35													
10	1+331.592 - 1+260.985	M0	P35 - P36	แบบรีดอร์	ใช้ได้	15 ก้อน										
11	1+929.992 - 2+019.992	M1	S03 - P01									แบบรีดอร์	ใช้ได้	8 ก้อน		
12	2+019.992 - 2+049.992	M1	P01 - P02					แบบรีดอร์	ใช้ได้	2 ก้อน						
13	2+049.992 - 2+079.992	M1	P02 - P03					แบบรีดอร์	ใช้ได้	12 ก้อน						
14	2+079.992 - 2+109.992	M1	P03 - P04					แบบรีดอร์	ใช้ได้	12 ก้อน						
15	2+109.992 - 2+139.992	M1	P04 - P05					แบบรีดอร์	ใช้ได้	11 ก้อน						
16	2+139.992 - 2+169.992	M1	P05 - P06					แบบรีดอร์	ใช้ได้	12 ก้อน						






รายการสำรวจทรัพย์สิน โครงการส่วนต่อขยายรถไฟฟ้าสายสีชมพู ช่วงแคราย - มีนบุรี


ลำดับ	Chianage	Station	ตำแหน่ง	รายการทรัพย์สิน แบบริเออร์ และการจราจร											หมายเหตุ	
				LT(ถนนที่ทางเดินรถมีช่องทางวิ่ง)				CL(เกาะกลางถนน)				RT(ถนนที่ทางเดินรถไป(เชิงวัฒนธรรม))				
				รายละเอียดทรัพย์สิน	สภาพทรัพย์สิน	จำนวน	ภาพถ่าย	รายละเอียดทรัพย์สิน	สภาพทรัพย์สิน	จำนวน	ภาพถ่าย	รายละเอียดทรัพย์สิน	สภาพทรัพย์สิน	จำนวน		ภาพถ่าย
ถนนแจ้งวัฒนะ-ปากเกร็ด 39																
17	2+169.992 - 2+199.992	M1	P06 - P07					แบบริเออร์	ใช้ได้	11 ก้อน						
18	2+199.992 - 2+229.992	M1	P07 - P08					แบบริเออร์	ใช้ได้	12 ก้อน						
19	2+229.992 - 2+259.992	M1	P08 - P09					แบบริเออร์	ใช้ได้	11 ก้อน						
20	2+259.992 - 2+289.992	M1	P09 - P10					แบบริเออร์	ใช้ได้	12 ก้อน						
21	2+289.992 - 2+319.992	M1	P10 - P11					แบบริเออร์	ใช้ได้	11 ก้อน						
22	2+319.992 - 2+349.992	M1	P11 - P12					แบบริเออร์	ใช้ได้	12 ก้อน						
23	2+349.992 - 2+379.992	M1	P12 - P13					แบบริเออร์	ใช้ได้	11 ก้อน						
24	2+379.992 - 2+409.992	M1	P13 - P14					แบบริเออร์	ใช้ได้	12 ก้อน						





รายการสำรวจทรัพย์สิน โครงการส่วนต่อขยายรถไฟฟ้าสายสีชมพู ช่วงแคราย - มีนบุรี

ลำดับ	Chianage	Station	ตำแหน่ง	รายการทรัพย์สิน แนวรถไฟฟ้า และการจราจร											หมายเหตุ	
				LT(ถนนที่ทางเดินรถเมืองทองธานี)				CL(เกาะกลางถนน)				RT(ถนนที่ทางเดินรถไป(แจ้งวัฒนะ))				
				รายละเอียดทรัพย์สิน	สภาพทรัพย์สิน	จำนวน	ภาพถ่าย	รายละเอียดทรัพย์สิน	สภาพทรัพย์สิน	จำนวน	ภาพถ่าย	รายละเอียดทรัพย์สิน	สภาพทรัพย์สิน	จำนวน		ภาพถ่าย
ถนนแจ้งวัฒนะ-ปากเกร็ด 39																
25	2+409.992 - 2+437.596	M1	P14 - P15					แนวรถไฟฟ้า	ใช้ได้	11 ก้อน						
26	2+437.596 - 2+465.198	M1	P15 - P16					แนวรถไฟฟ้า	ใช้ได้	11 ก้อน						
27	2+465.198 - 2+492.801	M1	P16 - P17					แนวรถไฟฟ้า	ใช้ได้	12 ก้อน						
28	2+492.801 - 2+520.404	M1	P17 - P18					แนวรถไฟฟ้า	ใช้ได้	7 ก้อน						
29	2+520.404 - 2+542.404	M1	P18 - P19	แนวรถไฟฟ้า	ใช้ได้	13 ก้อน										
30	2+542.404 - 2+564.404	M1	P19 - P20	แนวรถไฟฟ้า	ใช้ได้	15 ก้อน										
31	2+564.404 - 2+586.404	M1	P21 - P22	แนวรถไฟฟ้า	ใช้ได้	16 ก้อน						แนวรถไฟฟ้า	ใช้ได้	26 ก้อน		
32	2+586.404 - 2+774.837	M1	P25 - S01									แนวรถไฟฟ้า	ใช้ได้	8 ก้อน		


















รายการสำรวจทรัพย์สิน โครงการส่วนต่อขยายรถไฟฟ้ามหานคร สายสีชมพู ช่วงแคราย - มีนบุรี


ลำดับ	Chlomage	Station	ตำแหน่ง	รายการทรัพย์สิน บัญชีโฆษณา/สิ่งปลูกสร้างอื่นๆ										หมายเหตุ		
				LT(ถนนทิศทางเดินรถเมืองทอง)				CL(เกาะกลางถนน)				RT(ถนนทิศทางเดินรถไปแจ้งวัฒนะ)				
				รายละเอียดทรัพย์สิน	สภาพทรัพย์สิน	จำนวน	ภาพถ่าย	รายละเอียดทรัพย์สิน	สภาพทรัพย์สิน	จำนวน	ภาพถ่าย	รายละเอียดทรัพย์สิน	สภาพทรัพย์สิน		จำนวน	ภาพถ่าย
ถนนแจ้งวัฒนะ-ปากเกร็ด 39				ตู้ไฟฟ้า	ใช้งานได้	1		ป้ายเตือน (เสาเหล็ก)	ใช้งานได้	1						
1	0+662.204 - 0+682.204	M0	P14 - P15													
2	0+682.204 - 0+702.204	M0	P15 - P16	เสาเหล็กโครงTruss	ใช้งานได้	1		เสาเหล็กโครงTruss	ใช้งานได้	1		เสาเหล็กโครงTruss	ใช้งานได้	1		
												ป้ายโฆษณา (เสาเหล็กโครงTruss)	ใช้งานได้	1		
3	0+702.204 - 0+722.204	M0	P16 - P17													
4	0+722.204 - 0+747.204	M0	P17 - P18									ป้ายโฆษณา (เสาเหล็กโครงTruss)	ใช้งานได้	1		
5	0+747.204 - 0+772.204	M0	P18 - P19													





รายการสำรวจทรัพย์สิน โครงการส่วนต่อขยายรถไฟฟ้าสายสีชมพู ช่วงแคราย - มีนบุรี


ลำดับ	Chainage	Station	ตำแหน่ง	รายการทรัพย์สิน บัณฑิตวิทยาลัย/จุดสำรวจ										หมายเหตุ		
				LT(ถนนศึกษาทางเดินเมืองทอง)				CL(เกาะกลางถนน)				RT(ถนนศึกษาทางเดินรอบไปแจ้งวัฒนะ)				
				รายละเอียดทรัพย์สิน	สภาพทรัพย์สิน	จำนวน	ภาพถ่าย	รายละเอียดทรัพย์สิน	สภาพทรัพย์สิน	จำนวน	ภาพถ่าย	รายละเอียดทรัพย์สิน	สภาพทรัพย์สิน		จำนวน	ภาพถ่าย
ถนนแจ้งวัฒนะ-ปากเกร็ด 39																
6	0+822.204 - 0+851.899	M0	P21 - P22					ป้ายโฆษณา (เสาเหล็ก)	ใช้งานได้	1						
								ป้ายโฆษณา (เสาเหล็ก)	ใช้งานได้	1						
7	0+851.899 - 0+881.594	M0	P22 - P23					ป้ายโฆษณา (เสาเหล็ก)	ใช้งานได้	1						
								ป้ายโฆษณา (เสาเหล็ก)	ใช้งานได้	1						
8	0+881.594 - 0+911.290	M0	P23 - P24					ป้ายโฆษณา (เสาเหล็ก)	ใช้งานได้	1						
								ป้ายโฆษณา (เสาเหล็ก)	ใช้งานได้	1						
9	0+911.290 - 0+940.985	M0	P24 - P25					ป้ายโฆษณา (เสาเหล็ก)	ใช้งานได้	1						
								ป้ายโฆษณา (เสาเหล็ก)	ใช้งานได้	1						





รายการสำรวจทรัพย์สิน โครงการส่วนต่อขยายรถไฟฟ้าสายสีชมพู ช่วงแคราย - มีนบุรี


ลำดับ	Chianage	Station	ตำแหน่ง	รายการทรัพย์สิน บำรุงรักษาสิ่งปลูกสร้างอื่นๆ										หมายเหตุ		
				LT(ถนนพิเศษทางเดินรถเมืองทอง)				CL(เกาะกลางถนน)				RT(ถนนพิเศษทางเดินรถไปแจ้งวัฒนะ)				
				รายละเอียดทรัพย์สิน	สภาพทรัพย์สิน	จำนวน	ภาพถ่าย	รายละเอียดทรัพย์สิน	สภาพทรัพย์สิน	จำนวน	ภาพถ่าย	รายละเอียดทรัพย์สิน	สภาพทรัพย์สิน		จำนวน	ภาพถ่าย
ถนนแจ้งวัฒนะ-ปากเกร็ด 39																
9	0+911.290 - 0+940.985	M0	P24 - P25					ป้ายโฆษณา (เสาเหล็ก)	ใช้งานได้	1						
10	0+940.985 - 0+970.985	M0	P25 - P26					ป้ายโฆษณา (เสาเหล็ก)	ใช้งานได้	1						
								ป้ายโฆษณา (เสาเหล็ก)	ใช้งานได้	1						
11	0+970.985 - 1+000.985	M0	P26 - P27					ป้ายโฆษณา (เสาเหล็ก)	ใช้งานได้	1						
								ป้ายโฆษณา (เสาเหล็ก)	ใช้งานได้	1						
12	1+000.985 - 1+030.985	M0	P27 - P28					ป้ายโฆษณา (เสาเหล็ก)	ใช้งานได้	1						
13	1+030.985 - 1+058.485	M0	P28 - P29					ป้ายโฆษณา (เสาเหล็ก)	ใช้งานได้	1						
								ป้ายเตือน (เสาเหล็ก)	ใช้งานได้	1						





รายการสำรวจทรัพย์สิน โครงการส่วนต่อขยายรถไฟฟ้าสายสีชมพู ช่วงแคราย - มีนบุรี

ลำดับ	Chianage	Station	ตำแหน่ง	รายการทรัพย์สิน บำรุงรักษาสิ่งปลูกสร้างอื่นๆ										หมายเหตุ		
				LT(ถนนพิเศษทางเดินรถเมืองทอง)				CL(เกาะกลางถนน)				RT(ถนนพิเศษทางเดินรถไปแจ้งวัฒนะ)				
				รายละเอียดทรัพย์สิน	สภาพทรัพย์สิน	จำนวน	ภาพถ่าย	รายละเอียดทรัพย์สิน	สภาพทรัพย์สิน	จำนวน	ภาพถ่าย	รายละเอียดทรัพย์สิน	สภาพทรัพย์สิน		จำนวน	ภาพถ่าย
ถนนแจ้งวัฒนะ-ปากเกร็ด 39																
14	1+842.492 - 1+869.992	M0	P56 - S01					ป้ายเตือน (เสาเหล็ก)	ใช้ได้	1						
15	1+869.992 - 1+899.992	M1	S01 - S02	อิฐควมออน	ใช้ได้	60 ตร.ม.						คูระบายน้ำ	ใช้ได้	1		
												อิฐควมออน	ใช้ได้	100 ตร.ม.		
16	1+899.992 - 2+019.992	M1	S03 - P01	อิฐควมออน	ใช้ได้	120 ตร.ม.		อิฐควมออน	ใช้ได้	64 ตร.ม.		อิฐควมออน	ใช้ได้	80 ตร.ม.		
												ป้ายเตือน (เสาเหล็ก)	ใช้ได้	1		
17	2+019.992 - 2+735.965	M1	P25 - P28	ป้ายโฆษณา (เสาเหล็ก)	ใช้ได้	1		ป้ายโฆษณา (เสาเหล็ก)	ใช้ได้	1						
				สะพานลอย (คอนกรีต)	ใช้ได้	1		สะพานลอย (คอนกรีต)	ใช้ได้	1		สะพานลอย (คอนกรีต)	ใช้ได้	1		
18	2+735.965 - 2+774.837	M1	P28 - S01					ป้ายโฆษณา (เสาเหล็ก)	ใช้ได้	1						





รายการสำรวจทรัพย์สิน โครงการส่วนต่อขยายระบบไฟฟ้าสายส่ง 115KV ช่วงแคราย - นนทบุรี


ลำดับ	Change	Station	ตำแหน่ง	รายการทรัพย์สิน บัญชีเฉพาะกิจปลูกสร้างอื่นๆ										หมายเหตุ		
				LT(ถนนศึกษาเดินทางเมืองทอง)				CL(เกาะกลางถนน)				RT(ถนนศึกษาเดินทางไปะจังหวัดนะะ)				
				รายละเอียดทรัพย์สิน	สภาพทรัพย์สิน	จำนวน	ภาพถ่าย	รายละเอียดทรัพย์สิน	สภาพทรัพย์สิน	จำนวน	ภาพถ่าย	รายละเอียดทรัพย์สิน	สภาพทรัพย์สิน		จำนวน	ภาพถ่าย
ถนนแจ้งวัฒนะ-ปากเกร็ด 39																
18	2+735.965 - 2+774.837	M1	P28 - S01					ป้ายโฆษณา (เสาเหล็ก)	ใช้งานได้	1						
19	2+774.837 - 2+884.837	M2	S01 - S05					ป้ายโฆษณา (เสาเหล็ก)	ใช้งานได้	1						
								ป้ายโฆษณา (เสาเหล็ก)	ใช้งานได้	1						
								ป้ายโฆษณา (เสาเหล็ก)	ใช้งานได้	1						
								ป้ายโฆษณา (เสาเหล็ก)	ใช้งานได้	1						
								ป้ายโฆษณา (เสาเหล็ก)	ใช้งานได้	1						
								ป้ายโฆษณา (เสาเหล็ก)	ใช้งานได้	1						
								ป้ายโฆษณา (เสาเหล็ก)	ใช้งานได้	1						





รายการสำรวจทรัพย์สิน โครงการส่วนต่อขยายรถไฟฟ้าสายสีชมพู ช่วงแคราย - มีนบุรี

ลำดับ	Chianage	Station	กั้นหนึ่ง	รายการทรัพย์สินป้ายสัญลักษณ์จราจร/ไฟสัญญาณจราจร										หมายเหตุ			
				LT(ถนนศึกษาทางเดินรถเมืองทองธานี)				CL(เกาะกลางถนน)				RT(ถนนศึกษาทางเดินรถไปแจ้งวัฒนะ)					
				รายละเอียดทรัพย์สิน	สภาพทรัพย์สิน	จำนวน	ภาพถ่าย	รายละเอียดทรัพย์สิน	สภาพทรัพย์สิน	จำนวน	ภาพถ่าย	รายละเอียดทรัพย์สิน	สภาพทรัพย์สิน		จำนวน	ภาพถ่าย	
ถนนแจ้งวัฒนะ-ปากเกร็ด 39																	
1	0+722.204 - 0+747.204	M0	P17 - P18										ป้ายสัญลักษณ์จราจร (เสาเหล็ก)	ใช้ได้	1		
2	1+058.485 - 0+085.985	M0	P29 - P30										ป้ายสัญลักษณ์จราจร (เสาเหล็ก)	ชำรุด	1		
															ป้ายสัญลักษณ์จราจร (เสาเหล็ก)	ใช้ได้	1
3	1+530.985 - 1+560.985	M0	P45 - P46						ป้ายสัญลักษณ์จราจร (เสาเหล็ก)	ใช้ได้	1						
									ป้ายสัญลักษณ์จราจร (เสาเหล็ก)	ใช้ได้	1						
									ป้ายสัญลักษณ์จราจร (เสาเหล็ก)	ใช้ได้	1						
4	1+560.985 - 1+590.985	M0	P46 - P47						ป้ายสัญลักษณ์จราจร (เสาเหล็ก)	ใช้ได้	1						
5	1+590.935 - 1+620.985	M0	P47 - P48						ป้ายสัญลักษณ์จราจร (เสาเหล็ก)	ใช้ได้	1						

















รายการสำรวจทรัพย์สิน โครงการส่วนต่อขยายรถไฟฟ้ามหานคร ช่วงแคราย - มีนบุรี

ลำดับ	Chainage	Station	ตำแหน่ง	รายการทรัพย์สินป้ายสัญลักษณ์จราจร/ไฟสัญญาณจราจร										หมายเหตุ		
				LT(ถนนที่ทางเดินรถเมืองรอง)				CL(เกาะกลางถนน)				RT(ถนนที่ทางเดินรถไปแจ้งวัฒนะ)				
				รายละเอียดทรัพย์สิน	สภาพทรัพย์สิน	จำนวน	ภาพถ่าย	รายละเอียดทรัพย์สิน	สภาพทรัพย์สิน	จำนวน	ภาพถ่าย	รายละเอียดทรัพย์สิน	สภาพทรัพย์สิน		จำนวน	ภาพถ่าย
ถนนแจ้งวัฒนะ-ปากเกร็ด 39																
6	I+620.985 - I+590.985	M0	P48 - P49					ป้ายสัญลักษณ์จราจร (เสาเหล็ก)	ใช้ได้	1						
7	I+590.985 - I+759.992	M0	P52 - P53					ป้ายสัญลักษณ์จราจร (เสาเหล็ก)	ใช้ได้	1						
								ป้ายสัญลักษณ์จราจร (เสาเหล็ก)	ใช้ได้	1						
8	I+759.992 - I+787.492	M0	P53 - P54					ป้ายสัญลักษณ์จราจร (เสาเหล็ก)	ใช้ได้	1						
								ป้ายสัญลักษณ์จราจร (เสาเหล็ก)	ใช้ได้	1						
9	I+814.992 - I+842.492	M0	P55 - P56					ป้ายสัญลักษณ์จราจร (เสาเหล็ก)	ใช้ได้	1						
10	I+869.992 - I+899.992	M1	S01 - S02					ป้ายสัญลักษณ์จราจร (เสาเหล็ก)	ใช้ได้	1						
								ป้ายสัญลักษณ์จราจร (เสาเหล็ก)	ใช้ได้	1						





รายการสำรวจทรัพย์สิน โครงการส่วนต่อขยายรถไฟฟ้าสายสีชมพู ช่วงแคราย - มีนบุรี

ลำดับ	Chainage	Station	ตำแหน่ง	รายการทรัพย์สินป้ายสัญลักษณ์จราจร/ไฟสัญญาณจราจร												หมายเหตุ
				LT(ถนนที่ทางเดินรถเมืองทองธานี)				CL(เกาะกลางถนน)				RT(ถนนที่ทางเดินรถไปแจ้งวัฒนะ)				
				รายละเอียดทรัพย์สิน	สภาพทรัพย์สิน	จำนวน	ภาพถ่าย	รายละเอียดทรัพย์สิน	สภาพทรัพย์สิน	จำนวน	ภาพถ่าย	รายละเอียดทรัพย์สิน	สภาพทรัพย์สิน	จำนวน	ภาพถ่าย	
ถนนแจ้งวัฒนะ-ปากเกร็ด 39																
10 (ต่อ)	I+869.992 - I+899.992	M1	S01 - S02					ป้ายสัญลักษณ์จราจร (เสาเหล็ก)	ใช้ได้	1						
11	I+899.992 - I+929.992	M1	S02 - S03					ป้ายสัญลักษณ์จราจร (เสาเหล็ก)	ใช้ได้	1						
								ป้ายสัญลักษณ์จราจร (เสาเหล็ก)	ใช้ได้	1						
								ป้ายสัญลักษณ์จราจร (เสาเหล็ก)	ใช้ได้	1						
								ไฟสัญญาณจราจร	ใช้ได้	1						
12	I+929.992 - 2+019.992	M1	S03 - P01	ป้ายบอกทาง (เสาเหล็ก)	ใช้ได้	1		ป้ายสัญลักษณ์จราจร (เสาเหล็ก)	ใช้ได้	1		ป้ายบอกทาง (เสาเหล็ก)	ชำรุด	1		
								ไฟสัญญาณจราจร	ใช้ได้	1		ป้ายสัญลักษณ์จราจร (เสาเหล็ก)	ใช้ได้	1		
								ป้ายสัญลักษณ์จราจร (เสาเหล็ก)	ใช้ได้	1		ป้ายสัญลักษณ์จราจร (เสาเหล็ก)	ใช้ได้	1		





รายการสำรวจทรัพย์สิน โครงการส่วนต่อขยายรถไฟฟ้ามหานคร ช่วงแคราย - มีนบุรี


ลำดับ	Chianage	Station	ตำแหน่ง	รายการทรัพย์สินป้ายสัญลักษณ์จราจร/ไฟสัญญาณจราจร										หมายเหตุ			
				LT(ถนนพิเศษทางเดินรถเมืองทองธานี)				CL(เกาะกลางถนน)				RT(ถนนพิเศษทางเดินรถไปจังหวัดนะ)					
				รายละเอียดทรัพย์สิน	สภาพทรัพย์สิน	จำนวน	ภาพถ่าย	รายละเอียดทรัพย์สิน	สภาพทรัพย์สิน	จำนวน	ภาพถ่าย	รายละเอียดทรัพย์สิน	สภาพทรัพย์สิน		จำนวน	ภาพถ่าย	
ถนนแบริ่ง-ปากเกร็ด 39																	
12 (ต่อ)	1+929.992 - 2+019.992	M1	S03 - P01					ป้ายสัญลักษณ์จราจร (เสาเหล็ก)	ใช้ได้	1							
								ป้ายสัญลักษณ์จราจร (เสาเหล็ก)	ใช้ได้	1							
								ป้ายสัญลักษณ์จราจร (เสาเหล็ก)	ใช้ได้	1							
								ป้ายสัญลักษณ์จราจร (เสาเหล็ก)	ใช้ได้	1							
								ไฟสัญญาณจราจร	ใช้ได้	1							
								ป้ายสัญลักษณ์จราจร (เสาเหล็ก)	ใช้ได้	1							
								ไฟสัญญาณจราจร	ใช้ได้	1							
								ป้ายสัญลักษณ์จราจร (เสาเหล็ก)	ใช้ได้	1							





รายการสำรวจทรัพย์สิน โครงการส่วนต่อขยายรถไฟฟ้าสายสีชมพู ช่วงแคราย - มีนบุรี

ลำดับ	Chainage	Station	ตำแหน่ง	รายการทรัพย์สินป้ายสัญลักษณ์จราจร/ไฟสัญญาณจราจร										หมายเหตุ		
				LT(ถนนทิศทางเดินรถเมืองทองธานี)				CL(เกาะกลางถนน)				RT(ถนนทิศทางเดินรถไปแจ้งวัฒนะ)				
				รายละเอียดทรัพย์สิน	สภาพทรัพย์สิน	จำนวน	ภาพถ่าย	รายละเอียดทรัพย์สิน	สภาพทรัพย์สิน	จำนวน	ภาพถ่าย	รายละเอียดทรัพย์สิน	สภาพทรัพย์สิน		จำนวน	ภาพถ่าย
ถนนแจ้งวัฒนะ-ปากเกร็ด 39																
12 (ต่อ)	1+929.992 - 2+019.992	M1	S03 - P01					ป้ายสัญลักษณ์จราจร (เสาเหล็ก)	ใช้ได้	1						
								ป้ายสัญลักษณ์จราจร (เสาเหล็ก)	ใช้ได้	1						
								ป้ายสัญลักษณ์จราจร (เสาเหล็ก)	ใช้ได้	1						
								ป้ายสัญลักษณ์จราจร (เสาเหล็ก)	ใช้ได้	1						
				ป้ายบอกทาง (เสาเหล็ก)	ใช้ได้	1		ไฟสัญญาณจราจร	ใช้ได้	1						
				ป้ายสัญลักษณ์จราจร (เสาเหล็ก)	ใช้ได้	1						ป้ายสัญลักษณ์จราจร (เสาเหล็ก)	ใช้ได้	1		
13	2+019.992 - 2+049.992	M1	P01 - P02					ไฟสัญญาณจราจร	ใช้ได้	1						
								ป้ายสัญลักษณ์จราจร (เสาเหล็ก)	ใช้ได้	1						






รายการสำรวจทรัพย์สิน โครงการส่วนต่อขยายโครงการรถไฟฟ้าสายสีชมพู ช่วงแคราย - มีนบุรี

ลำดับ	Chianage	Station	ตำแหน่ง	รายการทรัพย์สินป้ายสัญลักษณ์จราจร/ไฟสัญญาณจราจร											หมายเหตุ	
				LT(ถนนทิศทางเดินรถเมืองทองธานี)				CL(เกาะกลางถนน)				RT(ถนนทิศทางเดินรถไปแจ้งวัฒนะ)				
				รายละเอียดทรัพย์สิน	สภาพทรัพย์สิน	จำนวน	ภาพถ่าย	รายละเอียดทรัพย์สิน	สภาพทรัพย์สิน	จำนวน	ภาพถ่าย	รายละเอียดทรัพย์สิน	สภาพทรัพย์สิน	จำนวน		ภาพถ่าย
ถนนแจ้งวัฒนะ-ปากเกร็ด 39																
13 (ต่อ)	2+019.992 - 2+049.992	M1	P01 - P02					ป้ายสัญลักษณ์จราจร (เสาเหล็ก)	ใช้ได้	1						
								ป้ายสัญลักษณ์จราจร (เสาเหล็ก)	ใช้ได้	1						
								ป้ายสัญลักษณ์จราจร (เสาเหล็ก)	ใช้ได้	1						
								ป้ายสัญลักษณ์จราจร (เสาเหล็ก)	ใช้ได้	1						
								ป้ายสัญลักษณ์จราจร (เสาเหล็ก)	ใช้ได้	1						
14	2+564.404 - 2+586.404	M1	P20 - P21					ป้ายบอกทาง (เสาเหล็ก)	ใช้ได้	1						
15	2+586.404 - 2+608.404	M1	P21 - P22	ป้ายบอกทาง (เสาเหล็ก)	ใช้ได้	1										
16	2+608.404 - 2+638.404	M1	P22 - P23	ไฟสัญญาณจราจร (เสาเหล็ก)	ใช้ได้	1		ไฟสัญญาณจราจร (เสาเหล็ก)	ใช้ได้	1						



รายการสำรวจทรัพย์สิน โครงการส่วนต่อขยายรถไฟฟ้าสายสีชมพู ช่วงแคราย - มีนบุรี

ลำดับ	Chainage	Station	ตำแหน่ง	รายการทรัพย์สินป้ายสัญลักษณ์จราจร/ไฟสัญญาณจราจร										หมายเหตุ			
				LT(ถนนที่ทางเดินรถมีเครื่องหมาย)				CL(เกาะกลางถนน)				RT(ถนนที่ทางเดินรถไปแจ้งวัฒนะ)					
				รายละเอียดทรัพย์สิน	สภาพทรัพย์สิน	จำนวน	ภาพถ่าย	รายละเอียดทรัพย์สิน	สภาพทรัพย์สิน	จำนวน	ภาพถ่าย	รายละเอียดทรัพย์สิน	สภาพทรัพย์สิน		จำนวน	ภาพถ่าย	
ถนนแจ้งวัฒนะ-ปากเกร็ด 39																	
16 (ต่อ)	2+608.404 - 2+638.404	M1	P22 - P23	ป้ายสัญลักษณ์จราจร (เสาเหล็ก)	ใช้ได้	1		ป้ายสัญลักษณ์จราจร (เสาเหล็ก)	ใช้ได้	1							
				ป้ายบอกทาง (เสาเหล็ก)	ใช้ได้	1											
				ป้ายสัญลักษณ์จราจร (เสาเหล็ก)	ใช้ได้	1											
				ป้ายสัญลักษณ์จราจร (เสาเหล็ก)	ใช้ได้	1											
				ไฟสัญญาณจราจร (เสาเหล็ก)	ใช้ได้	1											
				ไฟสัญญาณจราจร (เสาเหล็ก)	ใช้ได้	1											
17	2+761.715 - 2+774.837	M1	P30 - S01					ป้ายบอกทาง (เสาเหล็กโครง Truss)	ใช้ได้	1		ป้ายบอกทาง (เสาเหล็กโครง Truss)	ใช้ได้	1			
18	2+774.837 - 2+884.837	M2	S01 - S05	ป้ายสัญลักษณ์จราจร (เสาเหล็ก)	ใช้ได้	1		ป้ายสัญญาณจราจร (เสาเหล็ก)	ใช้ได้	1		ป้ายสัญลักษณ์จราจร (เสาเหล็ก)	ใช้ได้	1			





รายการสำรวจทรัพย์สิน โครงการส่วนต่อขยายรถไฟฟ้าสายสีชมพู ช่วงแคราย - มีนบุรี

ลำดับ	Chianage	Station	ตำแหน่ง	รายการทรัพย์สินป้ายสัญลักษณ์จราจร/ไฟสัญญาณจราจร										หมายเหตุ		
				LT(ถนนทิศทางเดินรถเมืองทองธานี)				CL(เกาะกลางถนน)				RT(ถนนทิศทางเดินรถไปแจ้งวัฒนะ)				
				รายละเอียดทรัพย์สิน	สภาพทรัพย์สิน	จำนวน	ภาพถ่าย	รายละเอียดทรัพย์สิน	สภาพทรัพย์สิน	จำนวน	ภาพถ่าย	รายละเอียดทรัพย์สิน	สภาพทรัพย์สิน		จำนวน	ภาพถ่าย
ถนนแจ้งวัฒนะ-ปากเกร็ด 39																
18 (ต่อ)	2+774.837 - 2+884.837	M2	S01 - S05					ป้ายสัญญาณจราจร (สามเหลี่ยม)	ใช้ได้	1		ป้ายสัญญาณจราจร (สามเหลี่ยม)	ใช้ได้	1		
								ป้ายสัญญาณจราจร (สามเหลี่ยม)	ใช้ได้	1						





รายการสำรวจทรัพย์สิน โครงการส่วนต่อขยายรถไฟฟ้าสายสีชมพู ช่วงแคราย - มีนบุรี

ลำดับ	Chainage	Station	ตำแหน่ง	รายการทรัพย์สิน ไฟฟ้า											หมายเหตุ	
				LT(ถนนกึ่งทางเดินเมืองทองธานี)				CL(เกาะกลางถนน)				RT(ถนนกึ่งทางเดินรถไฟไปจังหวัดนะ)				
				รายละเอียดทรัพย์สิน	สภาพทรัพย์สิน	จำนวน	ภาพถ่าย	รายละเอียดทรัพย์สิน	สภาพทรัพย์สิน	จำนวน	ภาพถ่าย	รายละเอียดทรัพย์สิน	สภาพทรัพย์สิน	จำนวน		ภาพถ่าย
ถนนแจ้งวัฒนะ-ปากเกร็ด 39																
1	0+797.204 - 0+822.204	M0	P20 - P21					เสาไฟฟ้ากิ่งงู	ใช้งานได้	1						
2	0+822.204 - 0+851.899	M0	P21 - P22					เสาไฟฟ้ากิ่งงู	ใช้งานได้	1						
3	0+851.899 - 0+881.594	M0	P22 - P23					เสาไฟฟ้ากิ่งงู	ใช้งานได้	1						
4	0+881.594 - 0+911.290	M0	P23 - P24					เสาไฟฟ้ากิ่งงู	ใช้งานได้	1						
5	0+911.290 - 0+940.985	M0	P24 - P25					เสาไฟฟ้ากิ่งงู	ใช้งานได้	1						
6	0+940.985 - 0+970.985	M0	P25 - P26					เสาไฟฟ้ากิ่งงู	ใช้งานได้	1						
7	0+970.985 - 1+000.985	M0	P26 - P27					เสาไฟฟ้ากิ่งงู	ใช้งานได้	1						
								เสาไฟฟ้ากิ่งงู	ใช้งานได้	1						





รายการสำรวจทรัพย์สิน โครงการส่วนต่อขยายรถไฟฟ้าสายสีชมพู ช่วงแคราย - มีนบุรี


ลำดับ	Chainage	Station	ตำแหน่ง	รายการทรัพย์สิน เสาไฟฟ้ากิ่ง												หมายเหตุ
				LT(ถนนศึกษาทางเดินเมืองทองธานี)				CL(เกาะกลางถนน)				RT(ถนนศึกษาทางเดินรอบไปแจ้งวัฒนะ)				
				รายละเอียดทรัพย์สิน	สภาพทรัพย์สิน	จำนวน	ภาพถ่าย	รายละเอียดทรัพย์สิน	สภาพทรัพย์สิน	จำนวน	ภาพถ่าย	รายละเอียดทรัพย์สิน	สภาพทรัพย์สิน	จำนวน	ภาพถ่าย	
ถนนแจ้งวัฒนะ-ปากเกร็ด 39																
8	I+000.985 - I+030.985	M0	P27 - P28					เสาไฟฟ้ากิ่ง	ใช้งานได้	1						
9	I+030.985 - I+058.485	M0	P28 - P29					เสาไฟฟ้ากิ่ง	ใช้งานได้	1						
10	I+200.985 - I+230.985	M0	P34 - P35					เสาไฟฟ้ากิ่ง	ใช้งานได้	1						
11	I+230.985 - I+260.985	M0	P35 - P36					เสาไฟฟ้ากิ่ง	ใช้งานได้	1						
12	I+260.985 - I+290.985	M0	P36 - P37					เสาไฟฟ้ากิ่ง	ใช้งานได้	1						
13	I+290.985 - I+320.985	M0	P37 - P38					เสาไฟฟ้ากิ่ง	ใช้งานได้	1						
14	I+320.985 - I+350.985	M0	P38 - P39					เสาไฟฟ้ากิ่ง	ใช้งานได้	1						
15	I+350.985 - I+380.985	M0	P39 - P40					เสาไฟฟ้ากิ่ง	ใช้งานได้	1						





รายการสำรวจทรัพย์สิน โครงการส่วนต่อขยายรถไฟฟ้าสายสีชมพู ช่วงแคราย - มีนบุรี


ลำดับ	Chianage	Station	ตำแหน่ง	รายการทรัพย์สิน เสาไฟกิ่ง											หมายเหตุ	
				LT(ถนนศึกษาทางเดินรถเมืองทองธานี)				CL(เกาะกลางถนน)				RT(ถนนศึกษาทางเดินรถไปแจ้งวัฒนะ)				
				รายละเอียดทรัพย์สิน	สภาพทรัพย์สิน	จำนวน	ภาพถ่าย	รายละเอียดทรัพย์สิน	สภาพทรัพย์สิน	จำนวน	ภาพถ่าย	รายละเอียดทรัพย์สิน	สภาพทรัพย์สิน	จำนวน		ภาพถ่าย
ถนนแจ้งวัฒนะ-ปากเกร็ด 39																
16	1+380.985 - 1+410.985	M0	P40 - P41					เสาไฟกิ่งคู่	ใช้ได้	1						
17	1+410.985 - 1+440.985	M0	P41 - P42					เสาไฟกิ่งคู่	ใช้ได้	1						
18	1+440.985 - 1+470.985	M0	P42 - P43					เสาไฟกิ่งคู่	ใช้ได้	1						
19	1+470.985 - 1+500.985	M0	P43 - P44					เสาไฟกิ่งคู่	ใช้ได้	1						
20	1+500.985 - 1+530.985	M0	P44 - P45					เสาไฟกิ่งคู่	ใช้ได้	1						
21	1+530.985 - 1+560.985	M0	P45 - P46					เสาไฟกิ่งคู่	ใช้ได้	1						
22	1+560.985 - 1+590.985	M0	P46 - P47					เสาไฟกิ่งคู่	ใช้ได้	1						
23	1+590.985 - 1+620.985	M0	P47 - P48					เสาไฟกิ่งคู่	ใช้ได้	1						












รายการสำรวจทรัพย์สิน โครงการส่วนต่อขยายรถไฟฟ้าสายสีชมพู ช่วงแคราย - มีนบุรี


ลำดับ	Chianage	Station	ตำแหน่ง	รายการทรัพย์สิน เสาไฟฟ้า												หมายเหตุ
				LT(ถนนทิศทางเดินรถเมืองธานี)				CL(เกาะกลางถนน)				RT(ถนนทิศทางเดินรถไปแจ้งวัฒนะ)				
				รายละเอียดทรัพย์สิน	สภาพทรัพย์สิน	จำนวน	ภาพถ่าย	รายละเอียดทรัพย์สิน	สภาพทรัพย์สิน	จำนวน	ภาพถ่าย	รายละเอียดทรัพย์สิน	สภาพทรัพย์สิน	จำนวน	ภาพถ่าย	
ถนนแจ้งวัฒนะ-ปากเกร็ด 39																
24	1+620.985 - 1+650.985	M0	P48 - P49					เสาไฟฟ้ากิ่ง	ใช้งานได้	1						
25	1+650.985 - 1+678.237	M0	P49 - P50					เสาไฟฟ้ากิ่ง	ใช้งานได้	1						
26	1+678.237 - 1+705.488	M0	P50 - P51					เสาไฟฟ้ากิ่ง	ใช้งานได้	1						
27	1+732.740 - 1+759.992	M0	P52 - P53					เสาไฟฟ้ากิ่ง	ใช้งานได้	1						
28	1+759.992 - 1+787.492	M0	P53 - P54					เสาไฟฟ้ากิ่ง	ใช้งานได้	1						
29	1+787.492 - 1+814.992	M0	P54 - P55					เสาไฟฟ้ากิ่ง	ใช้งานได้	1						
30	1+814.992 - 1+842.492	M0	P55 - P56					เสาไฟฟ้ากิ่ง	ใช้งานได้	1						
31	1+842.492 - 1+869.992	M0	P56 - S01					เสาไฟฟ้ากิ่ง	ใช้งานได้	1						





รายการสำรวจทรัพย์สิน โครงการส่วนต่อขยายรถไฟฟ้าสายสีชมพู ช่วงแคราย - มีนบุรี

ลำดับ	Chianage	Station	ตำแหน่ง	รายการทรัพย์สิน เสาไฟฟ้า												หมายเหตุ
				LT(ถนนศึกษาทางเดินเมืองทองธานี)				CL(เกาะกลางถนน)				RT(ถนนศึกษาทางเดินไปแจ้งวัฒนะ)				
				รายละเอียดทรัพย์สิน	สภาพทรัพย์สิน	จำนวน	ภาพถ่าย	รายละเอียดทรัพย์สิน	สภาพทรัพย์สิน	จำนวน	ภาพถ่าย	รายละเอียดทรัพย์สิน	สภาพทรัพย์สิน	จำนวน	ภาพถ่าย	
ถนนแจ้งวัฒนะ-ปากเกร็ด 39																
31 (ต่อ)	1+842.492 - 1+869.992	M0	P56 - S01					เสาไฟฟ้าคู่	ใช้งานได้	1						
								เสาไฟฟ้าคู่	ใช้งานได้	1						
32	1+899.992 - 1+959.992	M1	S02 - S04					เสาไฟฟ้าคู่	ใช้งานได้	1						
33	1+959.992 - 2+019.992	M1	S04 - P01	เสาไฟกิ่งเดี่ยว	ใช้งานได้	1										
				เสาไฟกิ่งเดี่ยว	ใช้งานได้	1										
				เสาไฟกิ่งเดี่ยว	ใช้งานได้	1										
				เสาไฟกิ่งเดี่ยว	ใช้งานได้	1										
34	2+698.397 - 2+723.715	M1	P25 - P27	เสาไฟกิ่งเดี่ยว	ใช้งานได้	1		เสาไฟกิ่งคู่	ใช้งานได้	1						






รายการสำรวจทรัพย์สิน โครงการส่วนต่อขยายโครงการรถไฟฟ้าสายสีชมพู ช่วงแคราย - มีนบุรี

ลำดับ	Chianage	Station	ตำแหน่ง	รายการทรัพย์สิน เสาไฟฟ้า											หมายเหตุ	
				LT(ถนนที่ทางเดินรถมีอยู่ของร้าน)				CL(เกาะกลางถนน)				RT(ถนนที่ทางเดินรถไปแจ้งวัฒนะ)				
				รายละเอียดทรัพย์สิน	สภาพทรัพย์สิน	จำนวน	ภาพถ่าย	รายละเอียดทรัพย์สิน	สภาพทรัพย์สิน	จำนวน	ภาพถ่าย	รายละเอียดทรัพย์สิน	สภาพทรัพย์สิน	จำนวน		ภาพถ่าย
ถนนแจ้งวัฒนะ-ปากเกร็ด 39																
35	2+723.715 - 2+735.965	M1	P27 - P28					เสาไฟฟ้า	ใช้งานได้	1						
36	2+735.965 - 2+748.215	M1	P28 - P29					เสาไฟฟ้า	ใช้งานได้	1						
37	2+761.715 - 2+774.837	M2	P30 - S01					เสาไฟฟ้า	ใช้งานได้	1						
38	2+774.837 - 2+884.837	M2	S01 - S05					เสาไฟฟ้า	ใช้งานได้	1						
								เสาไฟฟ้า	ใช้งานได้	1						
								เสาไฟฟ้า	ใช้งานได้	1						
								เสาไฟฟ้า	ใช้งานได้	1						
								เสาไฟฟ้า	ใช้งานได้	1						














[illegible]











รายการสำรวจทรัพย์สิน โครงการส่วนต่อขยายรถไฟฟ้าสายสีชมพู ช่วงแคราย - มีนบุรี


รายการทรัพย์สิน เบ้าสะท้อนแสง															หมายเหตุ	
ลำดับ	Chlange	Station	ตำแหน่ง	LT(ถนนที่ทางเดินรถมีช่องทาง)				CL(เกาะกลางถนน)				RT(ถนนที่ทางเดินรถไป(เชิงวัดนะ)				
				รายละเอียดทรัพย์สิน	สภาพทรัพย์สิน	จำนวน	ภาพถ่าย	รายละเอียดทรัพย์สิน	สภาพทรัพย์สิน	จำนวน	ภาพถ่าย	รายละเอียดทรัพย์สิน	สภาพทรัพย์สิน	จำนวน		ภาพถ่าย
ถนนเชิงวัดนะ-ปากเกร็ด 39																
1	I+869.992 - I+899.992	M1	S01 - S02					เบ้าสะท้อนแสง	ใช้ได้	1						
								เบ้าสะท้อนแสง	ใช้ได้	1						
								เบ้าสะท้อนแสง	ใช้ได้	1						
2	I+899.992 - I+929.992	M1	S02 - S03					เบ้าสะท้อนแสง	ใช้ได้	1						
								เบ้าสะท้อนแสง	ใช้ได้	1						
								เบ้าสะท้อนแสง	ใช้ได้	1						
3	2+019.992 - 2+049.992	M1	P01 - P02					เบ้าสะท้อนแสง	ใช้ได้	1						
								เบ้าสะท้อนแสง	ใช้ได้	1						













รายการสำรวจทรัพย์สิน โครงการส่วนต่อขยายรถไฟฟ้าสายสีชมพู ช่วงแคราย - มีนบุรี


ลำดับ	Chainage	Station	ตำแหน่ง	รายการทรัพย์สิน เบ้าสะท้อนแสง										หมายเหตุ		
				LT(ถนนพิกทางดินรอนเมืองทองธานี)				CL(เกาะกลางถนน)				RT(ถนนพิกทางดินรอนไปป่องจังหวัดนระ)				
				รายละเอียดทรัพย์สิน	สภาพทรัพย์สิน	จำนวน	ภาพถ่าย	รายละเอียดทรัพย์สิน	สภาพทรัพย์สิน	จำนวน	ภาพถ่าย	รายละเอียดทรัพย์สิน	สภาพทรัพย์สิน		จำนวน	ภาพถ่าย
ถนนแจ้งวัฒนะ-ปากเกร็ด 39																
3 (ต่อ)	2+019.992 - 2+049.992	M1	P01 - P02					เบ้าสะท้อนแสง	ใช้ได้	1						
								เบ้าสะท้อนแสง	ใช้ได้	1						
								เบ้าสะท้อนแสง	ใช้ได้	1						
								เบ้าสะท้อนแสง	ใช้ได้	1						
								เบ้าสะท้อนแสง	ใช้ได้	1						
								เบ้าสะท้อนแสง	ใช้ได้	1						
								เบ้าสะท้อนแสง	ใช้ได้	1						
								เบ้าสะท้อนแสง	ใช้ได้	2						













รายการสำรวจทรัพย์สิน โครงการผ่านท่อขยายรถไฟฟ้าสายสีชมพู ช่วงแคราย - มีนบุรี


ลำดับ	Chianage	Station	ตำแหน่ง	รายการทรัพย์สิน เบ้าสะท้อนแสง											หมายเหตุ	
				LT(ถนนที่กทางเดินรถเมืองทองธานี)				CL(เกาะกลางถนน)				RT(ถนนที่กทางเดินรถไป/เจ้าวัฒนะ)				
				รายละเอียดทรัพย์สิน	สภาพทรัพย์สิน	จำนวน	ภาพถ่าย	รายละเอียดทรัพย์สิน	สภาพทรัพย์สิน	จำนวน	ภาพถ่าย	รายละเอียดทรัพย์สิน	สภาพทรัพย์สิน	จำนวน		ภาพถ่าย
ถนนแจ้งวัฒนะ-ปากเกร็ด 39																
3 (ต่อ)	2+019.992 - 2+049.992	M1	P01 - P02					เบ้าสะท้อนแสง	ใช้ได้	1						
4	2+049.992 - 2+079.992	M1	P02 - P03					เบ้าสะท้อนแสง	ใช้ได้	2						
								เบ้าสะท้อนแสง	ใช้ได้	2						
								เบ้าสะท้อนแสง	ใช้ได้	2						
								เบ้าสะท้อนแสง	ใช้ได้	2						
								เบ้าสะท้อนแสง	ใช้ได้	2						
								เบ้าสะท้อนแสง	ใช้ได้	2						
								เบ้าสะท้อนแสง	ใช้ได้	2						













รายการสำรวจทรัพย์สิน โครงการส่วนต่อขยายรถไฟฟ้ามหานคร ช่วงแคราย - มีนบุรี


ลำดับ	Chianage	Station	ตำแหน่ง	รายการทรัพย์สิน เบ้าสะท้อนแสง										หมายเหตุ		
				LT(ถนนที่ทางเดินรถเมืองทองธานี)				CL(เกาะกลางถนน)				RT(ถนนที่ทางเดินรถไปแจ้งวัฒนะ)				
				รายละเอียดทรัพย์สิน	สภาพทรัพย์สิน	จำนวน	ภาพถ่าย	รายละเอียดทรัพย์สิน	สภาพทรัพย์สิน	จำนวน	ภาพถ่าย	รายละเอียดทรัพย์สิน	สภาพทรัพย์สิน		จำนวน	ภาพถ่าย
ถนนแจ้งวัฒนะ-ปากเกร็ด 39																
4	2+049.992 - 2+079.992	M1	P02 - P03					เบ้าสะท้อนแสง	ใช้ได้	1						
(ต่อ)								เบ้าสะท้อนแสง	ใช้ได้	2						
								เบ้าสะท้อนแสง	ใช้ได้	2						
								เบ้าสะท้อนแสง	ใช้ได้	2						
5	2+079.992 - 2+109.992	M1	P03 - P04					เบ้าสะท้อนแสง	ใช้ได้	2						
								เบ้าสะท้อนแสง	ใช้ได้	2						
								เบ้าสะท้อนแสง	ใช้ได้	2						
								เบ้าสะท้อนแสง	ใช้ได้	2						













รายการสำรวจทรัพย์สิน โครงการส่วนต่อขยายรถไฟฟ้าสายสีชมพู ช่วงแคราย - มีนบุรี


ลำดับ	Chainage	Station	ตำแหน่ง	รายการทรัพย์สิน เบ้าสะท้อนแสง										หมายเหตุ		
				LT(ถนนพิกทางเดินรถเมืองหลวง)				CL(เกาะกลางถนน)				RT(ถนนพิกทางเดินรถไปป่จังหวัดนระ)				
				รายละเอียดทรัพย์สิน	สภาพทรัพย์สิน	จำนวน	ภาพถ่าย	รายละเอียดทรัพย์สิน	สภาพทรัพย์สิน	จำนวน	ภาพถ่าย	รายละเอียดทรัพย์สิน	สภาพทรัพย์สิน		จำนวน	ภาพถ่าย
ถนนแจ้งวัฒนะ-ปากเกร็ด 39																
5 (ต่อ)	2+079.992 - 2+109.992	M1	P03 - P04					เบ้าสะท้อนแสง	ใช้ได้	2						
								เบ้าสะท้อนแสง	ใช้ได้	2						
								เบ้าสะท้อนแสง	ใช้ได้	2						
								เบ้าสะท้อนแสง	ใช้ได้ (ชำรุด 1)	3						
								เบ้าสะท้อนแสง	ใช้ได้	2						
								เบ้าสะท้อนแสง	ใช้ได้	1						
								เบ้าสะท้อนแสง	ใช้ได้	2						
6	2+109.992 - 2+139.992	M1	P04 - P05					เบ้าสะท้อนแสง	ใช้ได้	2						













รายการสำรวจทรัพย์สิน โครงการส่วนต่อขยายรถไฟฟ้าสายสีชมพู ช่วงแคราย - มีนบุรี


ลำดับ	Chainage	Station	ตำแหน่ง	รายการทรัพย์สิน เบ้าสะท้อนแสง										หมายเหตุ		
				LT(ถนนที่ทางเดินรถเมืองทองธานี)				CL(เกาะกลางถนน)				RT(ถนนที่ทางเดินรถไปแจ้งวัฒนะ)				
				รายละเอียดทรัพย์สิน	สภาพทรัพย์สิน	จำนวน	ภาพถ่าย	รายละเอียดทรัพย์สิน	สภาพทรัพย์สิน	จำนวน	ภาพถ่าย	รายละเอียดทรัพย์สิน	สภาพทรัพย์สิน		จำนวน	ภาพถ่าย
ถนนแจ้งวัฒนะ-ปากเกร็ด 39																
6 (ต่อ)	2+109.992 - 2+139.992	M1	P04 - P05					เบ้าสะท้อนแสง	ใช้ได้	2						
								เบ้าสะท้อนแสง	ใช้ได้	1						
								เบ้าสะท้อนแสง	ใช้ได้	2						
								เบ้าสะท้อนแสง	ใช้ได้	2						
								เบ้าสะท้อนแสง	ใช้ได้	1						
								เบ้าสะท้อนแสง	ใช้ได้	2						
								เบ้าสะท้อนแสง	ใช้ได้ (ชำรุด 1)	3						
								เบ้าสะท้อนแสง	ใช้ได้	2						














รายการสำรวจทรัพย์สิน โครงการส่วนต่อขยายรถไฟฟ้าสายสีชมพู ช่วงแคราย - มีนบุรี


ลำดับ	Chilunage	Station	ตำแหน่ง	รายการทรัพย์สิน เบ้าสะท้อนแสง										หมายเหตุ		
				LT(ถนนที่กีดขวางการจราจร)				CL(เกาะกลางถนน)				RT(ถนนที่กีดขวางการจราจรไป/กลับ)				
				รายละเอียดทรัพย์สิน	สภาพทรัพย์สิน	จำนวน	ภาพถ่าย	รายละเอียดทรัพย์สิน	สภาพทรัพย์สิน	จำนวน	ภาพถ่าย	รายละเอียดทรัพย์สิน	สภาพทรัพย์สิน		จำนวน	ภาพถ่าย
ถนนแจ้งวัฒนะ-ปากเกร็ด 39																
6 (ต่อ)	2+109.992 - 2+139.992	M1	P04 - P05					เบ้าสะท้อนแสง	ใช้ได้	2						
								เบ้าสะท้อนแสง	ใช้ได้	2						
7	2+139.992 - 2+169.992	M1	P05 - P06					เบ้าสะท้อนแสง	ใช้ได้	1						
								เบ้าสะท้อนแสง	ใช้ได้	2						
								เบ้าสะท้อนแสง	ใช้ได้	2						
								เบ้าสะท้อนแสง	ชำรุด	1						
								เบ้าสะท้อนแสง	ใช้ได้	1						
								เบ้าสะท้อนแสง	ใช้ได้	2						













รายการสำรวจทรัพย์สิน โครงการส่วนต่อขยายรถไฟฟ้าสายสีชมพู ช่วงแคราย - มีนบุรี


ลำดับ	Chlanage	Station	ตำแหน่ง	รายการทรัพย์สิน เบ้าสะท้อนแสง										หมายเหตุ		
				LT(ถนนที่กทางดินรุดเมืองทองธานี)				CL(เกาะกลางถนน)				RT(ถนนที่กทางดินรุดไปป์จังหวัดนะ)				
				รายละเอียดทรัพย์สิน	สภาพทรัพย์สิน	จำนวน	ภาพถ่าย	รายละเอียดทรัพย์สิน	สภาพทรัพย์สิน	จำนวน	ภาพถ่าย	รายละเอียดทรัพย์สิน	สภาพทรัพย์สิน		จำนวน	ภาพถ่าย
ถนนแจ้งวัฒนะ-ปากเกร็ด 39								เบ้าสะท้อนแสง	ใช้ได้	2						
8	2+169.992 - 2+199.992	M1	P06 - P07					เบ้าสะท้อนแสง	ใช้ได้	2						
								เบ้าสะท้อนแสง	ใช้ได้	2						
								เบ้าสะท้อนแสง	ใช้ได้	2						
								เบ้าสะท้อนแสง	ใช้ได้	1						
								เบ้าสะท้อนแสง	ใช้ได้	1						
9	2+199.992 - 2+229.992	M1	P07 - P08					เบ้าสะท้อนแสง	ใช้ได้	1						
								เบ้าสะท้อนแสง	ใช้ได้	1						
								เบ้าสะท้อนแสง	ใช้ได้	1						








รายการสำรวจทรัพย์สิน โครงการส่วนต่อขยายรถไฟฟ้ามหานคร สายสีชมพู ช่วงแคราย - มีนบุรี


ลำดับ	Chainage	Station	ตำแหน่ง	รายการทรัพย์สิน เบ้าสะท้อนแสง												หมายเหตุ
				LT(ถนนที่ทางเดินรถเมืองทองธานี)				CL(เกาะกลางถนน)				RT(ถนนที่ทางเดินรถไปแจ้งวัฒนะ)				
				รายละเอียดทรัพย์สิน	สภาพทรัพย์สิน	จำนวน	ภาพถ่าย	รายละเอียดทรัพย์สิน	สภาพทรัพย์สิน	จำนวน	ภาพถ่าย	รายละเอียดทรัพย์สิน	สภาพทรัพย์สิน	จำนวน	ภาพถ่าย	
ถนนแจ้งวัฒนะ-ปากเกร็ด 39																
9 (ต่อ)	2+199.992 - 2+229.992	M1	P07 - P08					เบ้าสะท้อนแสง	ใช้ได้	1						
								เบ้าสะท้อนแสง	ใช้ได้	1						
								เบ้าสะท้อนแสง	ใช้ได้	1						
10	2+229.992 - 2+259.992	M1	P08 - P09					เบ้าสะท้อนแสง	ใช้ได้	1						
								เบ้าสะท้อนแสง	ใช้ได้	2						
								เบ้าสะท้อนแสง	ใช้ได้	1						
								เบ้าสะท้อนแสง	ใช้ได้	1						
								เบ้าสะท้อนแสง	ใช้ได้	2						













รายการสำรวจทรัพย์สิน โครงการส่วนต่อขยายรถไฟฟ้าสายสีชมพู ช่วงแคราย - มีนบุรี

ลำดับ	Chianage	Station	ตำแหน่ง	รายการทรัพย์สิน เบ้าสะท้อนแสง										หมายเหตุ		
				LT(ถนนที่ทางดินรุดเมืองทองธานี)				CL(เกาะกลางถนน)				RT(ถนนที่ทางดินรุดไปจังหวัดนะ)				
				รายละเอียดทรัพย์สิน	สภาพทรัพย์สิน	จำนวน	ภาพถ่าย	รายละเอียดทรัพย์สิน	สภาพทรัพย์สิน	จำนวน	ภาพถ่าย	รายละเอียดทรัพย์สิน	สภาพทรัพย์สิน		จำนวน	ภาพถ่าย
ถนนแจ้งวัฒนะ-ปากเกร็ด 39																
11	2+259.992 - 2+289.992	M1	P09 - P10					เบ้าสะท้อนแสง	ใช้ได้	1						
								เบ้าสะท้อนแสง	ใช้ได้	1						
								เบ้าสะท้อนแสง	ใช้ได้	1						
								เบ้าสะท้อนแสง	ใช้ได้	1						
								เบ้าสะท้อนแสง	ใช้ได้	2						
12	2+289.992 - 2+319.992	M1	P10 - P11					เบ้าสะท้อนแสง	ใช้ได้	2						
								เบ้าสะท้อนแสง	ใช้ได้	1						
								เบ้าสะท้อนแสง	ใช้ได้	2						














รายการสำรวจทรัพย์สิน โครงการส่วนต่อขยายรถไฟฟ้ามหานคร สายสีชมพู ช่วงแคราย - มีนบุรี


ลำดับ	Chainage	Station	ตำแหน่ง	รายการทรัพย์สิน เบ้าสะท้อนแสง											หมายเหตุ	
				LT(ถนนทิศทางเดินรถเมืองทองธานี)				CL(เกาะกลางถนน)				RT(ถนนทิศทางเดินรถไปแจ้งวัฒนะ)				
				รายละเอียดทรัพย์สิน	สภาพทรัพย์สิน	จำนวน	ภาพถ่าย	รายละเอียดทรัพย์สิน	สภาพทรัพย์สิน	จำนวน	ภาพถ่าย	รายละเอียดทรัพย์สิน	สภาพทรัพย์สิน	จำนวน		ภาพถ่าย
ถนนแจ้งวัฒนะ-ปากเกร็ด 39																
12	2+289.992 - 2+319.992	M1	P10 - P11					เบ้าสะท้อนแสง	ใช้ได้	2						
								เบ้าสะท้อนแสง	ใช้ได้	1						
								เบ้าสะท้อนแสง	ใช้ได้	2						
13	2+319.992 - 2+349.992	M1	P11 - P12					เบ้าสะท้อนแสง	ใช้ได้	2						
								เบ้าสะท้อนแสง	ใช้ได้	2						
								เบ้าสะท้อนแสง	ใช้ได้	2						
								เบ้าสะท้อนแสง	ใช้ได้	2						
								เบ้าสะท้อนแสง	ใช้ได้	2						













รายการสำรวจทรัพย์สิน โครงการส่วนต่อขยายรถไฟฟ้าสายสีชมพู ช่วงแคราย - มีนบุรี


ลำดับ	Chianage	Station	ตำแหน่ง	รายการทรัพย์สิน เบ้าสะท้อนแสง											หมายเหตุ	
				LT(ถนนที่ทางเดินรถของทาง)				CL(เกาะกลางถนน)				RT(ถนนที่ทางเดินรถไป-กลับ)				
				รายละเอียดทรัพย์สิน	สภาพทรัพย์สิน	จำนวน	ภาพถ่าย	รายละเอียดทรัพย์สิน	สภาพทรัพย์สิน	จำนวน	ภาพถ่าย	รายละเอียดทรัพย์สิน	สภาพทรัพย์สิน	จำนวน		ภาพถ่าย
ถนนแจ้งวัฒนะ-ปากเกร็ด 39								เบ้าสะท้อนแสง	ใช้ได้	2						
13 (ต่อ)	2+319.992 - 2+349.992	M1	P11 - P12													
14	2+349.992 - 2+379.992	M1	P12 - P13					เบ้าสะท้อนแสง	ใช้ได้	2						
								เบ้าสะท้อนแสง	ใช้ได้	2						
								เบ้าสะท้อนแสง	ใช้ได้	2						
								เบ้าสะท้อนแสง	ใช้ได้	2						
								เบ้าสะท้อนแสง	ใช้ได้	2						
								เบ้าสะท้อนแสง	ใช้ได้	2						
15	2+379.992 - 2+409.992	M1	P13 - P14					เบ้าสะท้อนแสง	ใช้ได้	2						
								เบ้าสะท้อนแสง	ใช้ได้	2						













รายการสำรวจทรัพย์สิน โครงการส่วนต่อขยายรถไฟฟ้ามหานคร สายสีชมพู ช่วงแคราย - มีนบุรี


ลำดับ	Chianage	Station	ตำแหน่ง	รายการทรัพย์สิน เบ้าสะท้อนแสง											หมายเหตุ	
				LT(ถนนทิศทางเดินรถเมืองทองธานี)				CL(เกาะกลางถนน)				RT(ถนนทิศทางเดินรถไป/กลับจังหวัด)				
				รายละเอียดทรัพย์สิน	สภาพทรัพย์สิน	จำนวน	ภาพถ่าย	รายละเอียดทรัพย์สิน	สภาพทรัพย์สิน	จำนวน	ภาพถ่าย	รายละเอียดทรัพย์สิน	สภาพทรัพย์สิน	จำนวน		ภาพถ่าย
ถนนแจ้งวัฒนะ-ปากเกร็ด 39																
15 (ต่อ)	2+379.992 - 2+409.992	M1	P13 - P14					เบ้าสะท้อนแสง	ใช้ได้	2						
								เบ้าสะท้อนแสง	ใช้ได้	2						
								เบ้าสะท้อนแสง	ใช้ได้	2						
16	2+409.992 - 2+437.596	M1	P14 - P15					เบ้าสะท้อนแสง	ใช้ได้	2						
								เบ้าสะท้อนแสง	ใช้ได้	2						
								เบ้าสะท้อนแสง	ใช้ได้	2						
								เบ้าสะท้อนแสง	ใช้ได้	1						
								เบ้าสะท้อนแสง	ใช้ได้	2						













รายการสำรวจทรัพย์สิน โครงการส่วนต่อขยายรถไฟฟ้าสายสีชมพู ช่วงแคราย - มีนบุรี

ลำดับ	Chainage	Station	ตำแหน่ง	รายการทรัพย์สิน เบ้าสะท้อนแสง												หมายเหตุ
				LT(ถนนที่ทางเดินรถเมืองทองธานี)				CL(เกาะกลางถนน)				RT(ถนนที่ทางเดินรถไปแจ้งวัฒนะ)				
				รายละเอียดทรัพย์สิน	สภาพทรัพย์สิน	จำนวน	ภาพถ่าย	รายละเอียดทรัพย์สิน	สภาพทรัพย์สิน	จำนวน	ภาพถ่าย	รายละเอียดทรัพย์สิน	สภาพทรัพย์สิน	จำนวน	ภาพถ่าย	
ถนนแจ้งวัฒนะ-ปากเกร็ด 39																
16 (ต่อ)	2+409.992 - 2+437.596	M1	P14 - P15					เบ้าสะท้อนแสง	ใช้ได้	2						
17	2+437.596 - 2+465.198	M1	P15 - P16					เบ้าสะท้อนแสง	ใช้ได้	1						
								เบ้าสะท้อนแสง	ใช้ได้	2						
								เบ้าสะท้อนแสง	ใช้ได้	1						
								เบ้าสะท้อนแสง	ใช้ได้	1						
								เบ้าสะท้อนแสง	ใช้ได้	2						
								เบ้าสะท้อนแสง	ใช้ได้	2						
18	2+465.198 - 2+492.801	M1	P16 - P17					เบ้าสะท้อนแสง	ใช้ได้	2						





รายการสำรวจทรัพย์สิน โครงการส่วนต่อขยายรถไฟฟ้าสายสีชมพู ช่วงแคราย - มีนบุรี

ลำดับ	Chianage	Station	ตำแหน่ง	รายการทรัพย์สิน เบ้าสะท้อนแสง												หมายเหตุ	
				LT(ถนนทิศทางเดินรถเมืองทองธานี)				CL(เกาะกลางถนน)				RT(ถนนทิศทางเดินรถไปแจ้งวัฒนะ)					
				รายละเอียดทรัพย์สิน	สภาพทรัพย์สิน	จำนวน	ภาพถ่าย	รายละเอียดทรัพย์สิน	สภาพทรัพย์สิน	จำนวน	ภาพถ่าย	รายละเอียดทรัพย์สิน	สภาพทรัพย์สิน	จำนวน	ภาพถ่าย		
ถนนแจ้งวัฒนะ-ปากเกร็ด 39																	
18 (ต่อ)	2+465.198 - 2+492.801	M1	P16 - P17					เบ้าสะท้อนแสง	ใช้ได้	2							
								เบ้าสะท้อนแสง	ใช้ได้	2							
								เบ้าสะท้อนแสง	ใช้ได้	2							
								เบ้าสะท้อนแสง	ใช้ได้	2							
								เบ้าสะท้อนแสง	ใช้ได้	2							
19	2+492.801 - 2+520.404	M1	P17 - P18					เบ้าสะท้อนแสง	ใช้ได้	2							
								เบ้าสะท้อนแสง	ใช้ได้	2							
								เบ้าสะท้อนแสง	ใช้ได้	1							










รายการสำรวจทรัพย์สิน โครงการผ่านท่อขยายรอไฟฟ้าสายสีชมพู ช่วงแคราย - มีนบุรี

ลำดับ	Chianage	Stution	ตำแหน่ง	รายการทรัพย์สิน										หมายเหตุ		
				LT(ถนนที่ทางเดินรถเมืองหลวง)				CL(เกาะกลางถนน)				RT(ถนนที่ทางเดินรถไปเข้าวัดนะ)				
				รายละเอียดทรัพย์สิน	สภาพทรัพย์สิน	จำนวน	ภาพถ่าย	รายละเอียดทรัพย์สิน	สภาพทรัพย์สิน	จำนวน	ภาพถ่าย	รายละเอียดทรัพย์สิน	สภาพทรัพย์สิน		จำนวน	ภาพถ่าย
ถนนแจ้งวัฒนะ-ปากเกร็ด 39																
1	1+929.992 - 2+019.992	M1	S03 - P01					ฝาท่อไฟฟ้า (พื้นเหล็ก)	ใช้ได้	2						
								ฝาท่อไฟฟ้า (พื้นเหล็ก)	ใช้ได้	2						
								ฝาท่อไฟฟ้า (พื้นเหล็ก)	ใช้ได้	3						
								ฝาท่อสื่อสาร (พื้นเหล็ก)	ใช้ได้	1						
2	2+319.992 - 2+349.992	M1	P11 - P12	ฝาท่อระบายน้ำ (พื้นเหล็ก)	ใช้ได้	9		ฝาท่อระบายน้ำ (พื้นเหล็ก)	ใช้ได้	18		ฝาท่อระบายน้ำ (พื้นเหล็ก)	ใช้ได้	9		










รายการสำรวจทรัพย์สิน โครงการส่วนต่อขยายรถไฟฟ้าสายสีชมพู ช่วงแคราย - มีนบุรี

ลำดับ	Chainage	Station	ตำแหน่ง	รายการทรัพย์สิน เสาไฟฟ้า										หมายเหตุ				
				LT(ถนนที่ทางเดินรถมีธงจราจร)				CL(เกาะกลางถนน)				RT(ถนนที่ทางเดินรถไป(แจ้งวัฒนะ))						
				รายละเอียดทรัพย์สิน	สภาพทรัพย์สิน	จำนวน	ภาพถ่าย	รายละเอียดทรัพย์สิน	สภาพทรัพย์สิน	จำนวน	ภาพถ่าย	รายละเอียดทรัพย์สิน	สภาพทรัพย์สิน		จำนวน	ภาพถ่าย		
ถนนแจ้งวัฒนะ-ปากเกร็ด 39																		
1 (ต่อ)	1+929.992 - 2+019.992	M1	S03 - P01	เสาไฟฟ้า	ใช้ได้	1								เสาไฟฟ้า	ใช้ได้	1		
				เสาไฟฟ้า	ใช้ได้	1												
				เสาไฟฟ้า	ใช้ได้	1												
				เสาไฟฟ้า	ใช้ได้	1												





เอกสารที่ส่งมาด้วย 2



**แผนงานรื้อย้ายต้นไม้ ในสวนพื้นที่ของเมืองทองธานี**

ลำดับ	รายการ	Feb-21						Mar-21			
		23	24	25	26	27	28	1	2	3	4
1	เตรียมการ										
2	ขุดรื้อถอนต้นไม้ใหญ่										
3	ขุดรื้อถอนต้นไม้เล็ก										
4	เก็บความเรียบร้อย										

**หมายเหตุ**

- เป็นการขอรื้อย้ายต้นไม้ในพื้นที่ของเมืองทองธานีบริเวณปากทางเข้าและบริเวณMT02
- งานขุดรื้อถอนต้นไม้ใหญ่จะดำเนินการช่วงเวลา 21.00-03.00 โดยจะทำการประสานกับทาง Bland ทุกครั้งก่อนเข้าทำงาน
- โดยรายการต้นไม้ที่รื้อเก็บและรื้อทิ้งเป็นไปตามที่ได้เดินตรวจสอบหน้างานกับทาง Bland
- ขอให้ทาง Bland จัดหาพื้นที่ต้นไม้ในส่วนที่รื้อทิ้งและรื้อเก็บเพื่อความสะดวกรวดเร็วในการทำงานรื้อย้าย



รายการสำรวจทรัพย์สินต้นไม้/ไม้พุ่ม โครงการส่วนต่อขยายรถไฟฟ้าสายสีชมพู ช่วงแคราย - มีนบุรี

รายการสำรวจทรัพย์สินต้นไม้/ไม้พุ่มของเมืองทองธานีในพื้นที่การทางพิเศษ

ลำดับ	รายการ	หน่วย	LT				CL				RT				สภาพทรัพย์สินทั้งหมด		ขนาดทั้งหมด		หมายเหตุ
			สภาพทรัพย์สิน		ขนาด		สภาพทรัพย์สิน		ขนาด		สภาพทรัพย์สิน		ขนาด						
			สมบูรณ์	ไม่สมบูรณ์	กลาง	ใหญ่	สมบูรณ์	ไม่สมบูรณ์	กลาง	ใหญ่	สมบูรณ์	ไม่สมบูรณ์	กลาง	ใหญ่	สมบูรณ์	ไม่สมบูรณ์	กลาง	ใหญ่	
ถนนแจ้งวัฒนะ-ปากเกร็ด 39																			
1	ต้นไม้ยืนต้น																		
	1.1 ต้นปาล์มทางกระรอก	ต้น					84			84				84			84		
	1.2 ต้นประดู่	ต้น								5			5	5			5		
	1.3ต้นพญาสัตบรรณ	ต้น	27			27	17			17				44			44		
	1.4ต้นทองอุไร	ต้น					3			3				3			3		
รวม														136		3	133	ต้น	
2	ต้นไม้พุ่ม																		
	2.1 ต้นไทรเกาหลี	ต้น	10		10		6			6				16			16		
	2.2 ต้นเข็ม	ต้น					17136			17136				17136			17136		
	2.3 ต้นชาอากีเยน	ต้น	432		432		29012			29012			2592	32036			32036		
	2.4 ต้นเฟื่องฟ้า	ต้น	9		9		1944			1944				1953			1953		
	2.5ต้นฟ้าประทานพร	ต้น					2376			2376				2376			2376		
	2.5ต้นนีออน	ต้น					120			120				120			120		
	2.6ต้นทุล	ต้น	1		1									1			1		
	2.7พญานวลน้อย	ตรม.					630											630 ตรม.	
รวม														53638		53638		ต้น	

ได้ตรวจสอบทรัพย์สินร่วมกันแล้ว

ครบถ้วนถูกต้องทุกประการ




ตัวแทน  
การรถไฟฟ้าขนส่งมวลชนแห่งประเทศไทย  
ผู้ตรวจสอบ

ตัวแทน  
การทางพิเศษแห่งประเทศไทย  
ผู้ตรวจสอบ

ตัวแทน  
บริษัท ชีโน-ไทย เอ็นจิเนียริ่ง แอนด์ คอนสตรัคชั่น จำกัด (มหาชน)  
ผู้ตรวจสอบ



รายการสำรวจทรัพย์สิน โครงการส่วนต่อขยายโครงการรถไฟฟ้าสายสีชมพู ช่วงแคราย - มีนบุรี

ลำดับ	Chianage	Station	ตำแหน่ง	รายการทรัพย์สินทั้งใน/นอกพื้นที่โครงการ												หมายเหตุ			
				LT(ถนนศึกษาทางดินร่วนเมืองทองธานี)					CL(เกาะกลางถนน)					RT(ถนนศึกษาทางดินร่วนไปแจ้งวัฒนะ)					
				รายละเอียดทรัพย์สิน	สภาพทรัพย์สิน	จำนวน	ขนาด	ภาพถ่าย	รายละเอียดทรัพย์สิน	สภาพทรัพย์สิน	จำนวน	ขนาด	ภาพถ่าย	รายละเอียดทรัพย์สิน	สภาพทรัพย์สิน		จำนวน	ขนาด	ภาพถ่าย
ถนนแจ้งวัฒนะ-ปากเกร็ด 39																			
1	1+030.985 - 1+058.485	M0	P28 - P29										ไม้พุ่ม (ต้นออกเกือบ)	สมบูรณ์	2,592	กลาง		ไม่มีการรื้อถอน	
2	1+058.485 - 1+085.985	M0	P29 - P30										ไม้ยืนต้น (ต้นประชิด)	สมบูรณ์	1	ใหญ่			
														ไม้ยืนต้น (ต้นประชิด)	สมบูรณ์	1	ใหญ่		
														ไม้ยืนต้น (ต้นประชิด)	สมบูรณ์	1	ใหญ่		
3	1+170.985 - 1+230.985	M0	P33 - P35						ไม้พุ่ม (ต้นออกเกือบ)	สมบูรณ์	1080	กลาง							
									ไม้พุ่ม (ต้นเขียว)	สมบูรณ์	1800	กลาง							
									ไม้ยืนต้น (ต้นป่าริมทางระลอก)	สมบูรณ์	1	ใหญ่							
									ไม้ยืนต้น (ต้นป่าริมทางระลอก)	สมบูรณ์	1	ใหญ่							
									ไม้ยืนต้น (ต้นป่าริมทางระลอก)	สมบูรณ์	1	ใหญ่							




รายการสำรวจทรัพย์สิน โครงการส่วนต่อขยายโครงการรถไฟฟ้าสายสีชมพู ช่วงแคราย - มีนบุรี  
รายการทรัพย์สินต้นไม้ใหญ่ ณ บริเวณพื้นที่การทางพิเศษ

ลำดับ	Chainage	Station	ตำแหน่ง	รายการทรัพย์สินต้นไม้ในพื้นที่การทางพิเศษ															หมายเหตุ	
				LT(ถนนที่ทางเดินรถของรถ)					CL(เกาะกลางถนน)					RT(ถนนที่ทางเดินรถไป-กลับ(วิริยะ))						
				รายละเอียดทรัพย์สิน	สภาพทรัพย์สิน	จำนวน	ขนาด	ภาพถ่าย	รายละเอียดทรัพย์สิน	สภาพทรัพย์สิน	จำนวน	ขนาด	ภาพถ่าย	รายละเอียดทรัพย์สิน	สภาพทรัพย์สิน	จำนวน	ขนาด	ภาพถ่าย		
ถนนแจ้งวัฒนะ-ปากเกร็ด 39																				
3 (ต่อ)	1+170.985 - 1+230.985	M0	P33 - P35						ไม้ยืนต้น (ต้นป่าสักทางกระบอก)	สมบูรณ์	1	ใหญ่								
									ไม้ยืนต้น (ต้นป่าสักทางกระบอก)	สมบูรณ์	1	ใหญ่								
									ไม้ยืนต้น (ต้นป่าสักทางกระบอก)	สมบูรณ์	1	ใหญ่								
4	1+230.985 - 1+260.985	M0	P35 - P36						ไม้ยืนต้น (ต้นออกเฉียง)	สมบูรณ์	1080	กลาง								
									ไม้ยืนต้น (ต้นเข็ม)	สมบูรณ์	1080	กลาง								
									ไม้ยืนต้น (ต้นป่าสักทางกระบอก)	สมบูรณ์	1	ใหญ่								
									ไม้ยืนต้น (ต้นป่าสักทางกระบอก)	สมบูรณ์	1	ใหญ่								
									ไม้ยืนต้น (ต้นป่าสักทางกระบอก)	สมบูรณ์	1	ใหญ่								



รายการสำรวจทรัพย์สิน โครงการส่วนต่อขยายโครงการรถไฟฟ้าสายสีชมพู ช่วงแคราย - มีนบุรี


ลำดับ	Chianage	Station	สายหม้อ	รายการทรัพย์สินทั้งในและนอกพื้นที่โครงการ															หมายเหตุ
				LT(ถนนศึกษาทางเดินรถสาธารณะ)					CL(เกาะกลางถนน)					RT(ถนนศึกษาทางเดินรถไปแจ้งวัฒนะ)					
				รายละเอียดทรัพย์สิน	สภาพทรัพย์สิน	จำนวน	ขนาด	ภาพถ่าย	รายละเอียดทรัพย์สิน	สภาพทรัพย์สิน	จำนวน	ขนาด	ภาพถ่าย	รายละเอียดทรัพย์สิน	สภาพทรัพย์สิน	จำนวน	ขนาด	ภาพถ่าย	
ถนนแจ้งวัฒนะ-ปากเกร็ด 39																			
4 (ต่อ)	1+230.985 - 1+260.985	M0	P35 - P36						ไม้ยืนต้น (ต้นป่าริมทางจราจร)	สมบูรณ์	1	ใหญ่							
									ไม้ยืนต้น (ต้นป่าริมทางจราจร)	สมบูรณ์	1	ใหญ่							
5	1+260.985 - 1+290.985	M0	P36 - P37						ไม้พุ่ม (พื้นนอกเกาะ)	สมบูรณ์	1080	กลาง							
									ไม้พุ่ม (พื้นข้าง)	สมบูรณ์	36	กลาง							
									ไม้ยืนต้น (ต้นป่าริมทางจราจร)	สมบูรณ์	1	ใหญ่							
									ไม้ยืนต้น (ต้นป่าริมทางจราจร)	สมบูรณ์	1	ใหญ่							
									ไม้ยืนต้น (ต้นป่าริมทางจราจร)	สมบูรณ์	1	ใหญ่							
6	1+290.985 - 1+320.985	M0	P37 - P38						ไม้พุ่ม (พื้นนอกเกาะ)	สมบูรณ์	1080	กลาง							





รายการสำรวจทรัพย์สิน โครงการส่วนต่อขยายโครงการรถไฟฟ้าสายสีชมพู ช่วงแคราย - มีนบุรี

ลำดับ	Chainage	Station	ตำแหน่ง	รายการทรัพย์สินต้นไม้มิใช่ต้นไม้เมืองทองธานีในพื้นที่การทางพิเศษ												หมายเหตุ			
				LT(ถนนที่ทางเดินรถเมืองทองธานี)					CL(เกาะกลางถนน)					RT(ถนนที่ทางเดินรถไปแจ้งวัฒนะ)					
				รายละเอียดทรัพย์สิน	สภาพทรัพย์สิน	จำนวน	ขนาด	ภาพถ่าย	รายละเอียดทรัพย์สิน	สภาพทรัพย์สิน	จำนวน	ขนาด	ภาพถ่าย	รายละเอียดทรัพย์สิน	สภาพทรัพย์สิน		จำนวน	ขนาด	ภาพถ่าย
ถนนแจ้งวัฒนะ-ปากเกร็ด 39																			
6 (พืช)	1+290.985 - 1+320.985	M0	P37 - P38						ไม้พุ่ม (ต้นเข็ม)	สมบูรณ์	1080	กลาง							
									ไม้ยืนต้น (ต้นปาล์มทางกระจก)	สมบูรณ์	1	ใหญ่							
									ไม้ยืนต้น (ต้นปาล์มทางกระจก)	สมบูรณ์	1	ใหญ่							
									ไม้ยืนต้น (ต้นปาล์มทางกระจก)	สมบูรณ์	1	ใหญ่							
7	1+320.985 - 1+350.985	M0	P38 - P39						ไม้พุ่ม (ต้นออกเดียม)	สมบูรณ์	1080	กลาง							
									ไม้พุ่ม (ต้นเข็ม)	สมบูรณ์	1080	กลาง							
									ไม้ยืนต้น (ต้นปาล์มทางกระจก)	สมบูรณ์	1	ใหญ่							
8	1+350.985 - 1+380.985	M0	P39 - P40						ไม้พุ่ม (ต้นออกเดียม)	สมบูรณ์	1080	กลาง							










รายการสำรวจทรัพย์สิน โครงการผ่านคลองข่อยโครงการรถไฟฟ้ามหานคร สายสีชมพู ช่วงแคราย - มีนบุรี

ลำดับ	Chainage	Station	ตำแหน่ง	รายการทรัพย์สินต้นไม้ไม้พุ่ม เนื่องจากระบบในพื้นที่การทางพิเศษ												หมายเหตุ			
				LT(ถนนศึกษาทางดินบริเวณเมืองทองธานี)					CL(เกาะกลางถนน)					RT(ถนนศึกษาทางดินรถไฟไปเจ้าพระยา)					
				รายละเอียดทรัพย์สิน	สภาพทรัพย์สิน	จำนวน	ขนาด	ภาพถ่าย	รายละเอียดทรัพย์สิน	สภาพทรัพย์สิน	จำนวน	ขนาด	ภาพถ่าย	รายละเอียดทรัพย์สิน	สภาพทรัพย์สิน		จำนวน	ขนาด	ภาพถ่าย
ถนนแจ้งวัฒนะ-ปากเกร็ด 39																			
8 (ต่อ)	1+350.985 - 1+380.985	M0	P39 - P40						ไม้พุ่ม (ต้นเข็ม)	สมบูรณ์	1080	กลาง							
									ไม้ยืนต้น (ต้นปาล์มทางกระจก)	สมบูรณ์	1	ใหญ่							
									ไม้ยืนต้น (ต้นปาล์มทางกระจก)	สมบูรณ์	1	ใหญ่							
									ไม้ยืนต้น (ต้นปาล์มทางกระจก)	สมบูรณ์	1	ใหญ่							
									ไม้ยืนต้น (ต้นปาล์มทางกระจก)	สมบูรณ์	1	ใหญ่							
9	1+380.985 - 1+410.985	M0	P40 - P41						ไม้พุ่ม (ต้นช่อเถื่อน)	สมบูรณ์	1080	กลาง							
									ไม้พุ่ม (ต้นเข็ม)	สมบูรณ์	1080	กลาง							
									ไม้ยืนต้น (ต้นปาล์มทางกระจก)	สมบูรณ์	1	ใหญ่							











รายการสำรวจทรัพย์สิน โครงการส่วนต่อขยายโครงการรถไฟฟ้าสายสีชมพู ช่วงแคราย - มีนบุรี

ลำดับ	Chianage	Station	ตำแหน่ง	รายการทรัพย์สินที่เข้าใช้ในพื้นที่โครงการพิเศษ												หมายเหตุ			
				LT(ถนนที่ตัดทางเดินรถของสถานี)					CL(เกาะกลางถนน)					RT(ถนนที่ตัดทางเดินรถไปจังหวัดนระ)					
				รายละเอียดทรัพย์สิน	สภาพทรัพย์สิน	จำนวน	ขนาด	ภาพถ่าย	รายละเอียดทรัพย์สิน	สภาพทรัพย์สิน	จำนวน	ขนาด	ภาพถ่าย	รายละเอียดทรัพย์สิน	สภาพทรัพย์สิน		จำนวน	ขนาด	ภาพถ่าย
ถนนแจ้งวัฒนะ-ปากเกร็ด 39																			
9 (ต่อ)	1+388.985 - 1+410.985	M0	P46 - P41						ไม้ยืนต้น (ต้นปาล์มทางระลอก)	สมบูรณ์	1	ใหญ่							
									ไม้ยืนต้น (ต้นปาล์มทางระลอก)	สมบูรณ์	1	ใหญ่							
									ไม้ยืนต้น (ต้นปาล์มทางระลอก)	สมบูรณ์	1	ใหญ่							
									ไม้ยืนต้น (ต้นปาล์มทางระลอก)	สมบูรณ์	1	ใหญ่							
									ไม้ยืนต้น (ต้นปาล์มทางระลอก)	สมบูรณ์	1	ใหญ่							
10	1+410.985 - 1+440.985	M0	P41 - P42						ไม้พุ่ม (ต้นชอกเคียน)	สมบูรณ์	1080	กลาง							
									ไม้พุ่ม (ต้นเข็ม)	สมบูรณ์	1080	กลาง							
									ไม้ยืนต้น (ต้นปาล์มทางระลอก)	สมบูรณ์	1	ใหญ่							














รายการสำรวจทรัพย์สิน โครงการส่วนต่อขยายโครงการรถไฟฟ้าสายสีชมพู ช่วงแคราย - มีนบุรี

ลำดับ	Chainage	Station	ตำแหน่ง	รายการทรัพย์สินที่สำรวจ												หมายเหตุ			
				LT(ถนนที่ทางเดินรถเมืองทองธานี)					CL(เกาะกลางถนน)					RT(ถนนที่ทางเดินรถไปแจ้งวัฒนะ)					
				รายละเอียดทรัพย์สิน	สภาพทรัพย์สิน	จำนวน	ขนาด	ภาพถ่าย	รายละเอียดทรัพย์สิน	สภาพทรัพย์สิน	จำนวน	ขนาด	ภาพถ่าย	รายละเอียดทรัพย์สิน	สภาพทรัพย์สิน		จำนวน	ขนาด	ภาพถ่าย
ถนนแจ้งวัฒนะ-ปากเกร็ด 39																			
10 (ต่อ)	1+410.985 - 1+440.985	M0	P41 - P42						ไม้ยืนต้น (ต้นป่าต้นทางกระบอก)	สมบูรณ์	1	ใหญ่							
									ไม้ยืนต้น (ต้นป่าต้นทางกระบอก)	สมบูรณ์	1	ใหญ่							
									ไม้ยืนต้น (ต้นป่าต้นทางกระบอก)	สมบูรณ์	1	ใหญ่							
									ไม้ยืนต้น (ต้นป่าต้นทางกระบอก)	สมบูรณ์	1	ใหญ่							
11	1+440.985 - 1+470.985	M0	P42 - P43						ไม้พุ่ม (ต้นสอเกี๋ยน)	สมบูรณ์	1080	กลาง							
									ไม้พุ่ม (ต้นเข็ม)	สมบูรณ์	1080	กลาง							
									ไม้ยืนต้น (ต้นป่าต้นทางกระบอก)	สมบูรณ์	1	ใหญ่							
									ไม้ยืนต้น (ต้นป่าต้นทางกระบอก)	สมบูรณ์	1	ใหญ่							



รายการสำรวจทรัพย์สิน โครงการส่วนต่อขยายโครงการรถไฟฟ้าสายสีชมพู ช่วงแคราย - มีนบุรี																			
ลำดับ	Chianage	Station	ตำแหน่ง	รายการทรัพย์สินในพื้นที่โครงการ												หมายเหตุ			
				LT(ถนนที่ทางเดินรถของสถานี)					CL(เกาะกลางถนน)					RT(ถนนที่ทางเดินรถไปฝั่งอื่น)					
				รายละเอียดทรัพย์สิน	สภาพทรัพย์สิน	จำนวน	ขนาด	ภาพถ่าย	รายละเอียดทรัพย์สิน	สภาพทรัพย์สิน	จำนวน	ขนาด	ภาพถ่าย	รายละเอียดทรัพย์สิน	สภาพทรัพย์สิน		จำนวน	ขนาด	ภาพถ่าย
ถนนแจ้งวัฒนะ-ปากเกร็ด 39																			
11 (ต่อ)	1+440.985 - 1+470.985	M0	P42 - P43						ไม้ยืนต้น (ต้นปาล์มทางกระบอก)	สมบูรณ์	1	ใหญ่							
12	1+470.985 - 1+500.985	M0	P43 - P44						ไม้พุ่ม (ต้นดอกเก๊กฮวย)	สมบูรณ์	1080	กลาง							
									ไม้พุ่ม (ต้นเข็ม)	สมบูรณ์	1080	กลาง							
									ไม้ยืนต้น (ต้นปาล์มทางกระบอก)	สมบูรณ์	1	ใหญ่							
									ไม้ยืนต้น (ต้นปาล์มทางกระบอก)	สมบูรณ์	1	ใหญ่							
13	1+500.985 - 1+530.985	M0	P44 - P45						ไม้พุ่ม (ต้นดอกเก๊กฮวย)	สมบูรณ์	1080	กลาง							
									ไม้พุ่ม (ต้นเข็ม)	สมบูรณ์	1080	กลาง							
									ไม้ยืนต้น (ต้นปาล์มทางกระบอก)	สมบูรณ์	1	ใหญ่							











รายการสำรวจทรัพย์สิน โครงการส่วนต่อขยายโครงการรถไฟฟ้าสายสีชมพู ช่วงแคราย - มีนบุรี

ลำดับ	Chlange	Station	ตำแหน่ง	รายการทรัพย์สินต้นไม้ริมถนน (เมืองทองธานีในพื้นที่การทางพิเศษ)												หมายเหตุ			
				LT(ถนนพิเศษทางลัดเมืองทองธานี)					CL(เกาะกลางถนน)					RT(ถนนพิเศษทางลัดไปแจ้งวัฒนะ)					
				รายละเอียดทรัพย์สิน	สภาพทรัพย์สิน	จำนวน	ขนาด	ภาพถ่าย	รายละเอียดทรัพย์สิน	สภาพทรัพย์สิน	จำนวน	ขนาด	ภาพถ่าย	รายละเอียดทรัพย์สิน	สภาพทรัพย์สิน		จำนวน	ขนาด	ภาพถ่าย
ถนนแจ้งวัฒนะ-ปากเกร็ด 39																			
13 (ต่อ)	I+500.985 - I+530.985	M0	P44 - P45						ไม้ยืนต้น (ต้นปาล์มทางกระบอก)	สมบูรณ์	1	ใหญ่							
									ไม้ยืนต้น (ต้นปาล์มทางกระบอก)	สมบูรณ์	1	ใหญ่							
									ไม้ยืนต้น (ต้นปาล์มทางกระบอก)	สมบูรณ์	1	ใหญ่							
									ไม้ยืนต้น (ต้นปาล์มทางกระบอก)	สมบูรณ์	1	ใหญ่							
14	I+530.985 - I+560.985	M0	P45 - P46						ไม้พุ่ม (ต้นดอกเก๊กฮวย)	สมบูรณ์	360	กลาง							
									ไม้พุ่ม (ต้นเข็ม)	สมบูรณ์	360	กลาง							
15	I+560.985 - I+590.985	M0	P46 - P47						ไม้พุ่ม (ต้นดอกเก๊กฮวย)	สมบูรณ์	360	กลาง							
16	I+590.985 - I+620.985	M0	P47 - P48						ไม้พุ่ม (ต้นดอกเก๊กฮวย)	สมบูรณ์	360	กลาง		ไม้ยืนต้น (ต้นประดู่)	สมบูรณ์	1	ใหญ่		








รายการสำรวจทรัพย์สิน โครงการส่วนต่อขยายโครงการรถไฟฟ้าสายสีชมพู ช่วงแคราย - มีนบุรี

ลำดับ	Chainage	Station	ตำแหน่ง	รายการทรัพย์สินต้นไม้มิใช่ต้นไม้ (เมืองทองธานี พื้นที่การทางพิเศษ)												หมายเหตุ			
				LT(ถนนพิกทางเดิมเมืองทองธานี)					CL(เกาะกลางถนน)					RT(ถนนพิกทางเดิมรถไฟไปจังหวัดนนทบุรี)					
				รายละเอียดทรัพย์สิน	สภาพทรัพย์สิน	จำนวน	ขนาด	ภาพถ่าย	รายละเอียดทรัพย์สิน	สภาพทรัพย์สิน	จำนวน	ขนาด	ภาพถ่าย	รายละเอียดทรัพย์สิน	สภาพทรัพย์สิน		จำนวน	ขนาด	ภาพถ่าย
ถนนจังหวัดนนทบุรี-ปทุมธานี 39																			
16 (ต่อ)	1+590.985 - 1+620.985	M0	P47 - P48						ไม้ยืนต้น (ต้นเข็ม)	สมบูรณ์	216	กลาง		ไม้ยืนต้น (ต้นประดู่)	สมบูรณ์	1	ใหญ่		
									ไม้ยืนต้น (ต้นปาล์มทางกระจก)	สมบูรณ์	1	ใหญ่							
17	1+620.985 - 1+650.985	M0	P48 - P49						ไม้ยืนต้น (ต้นช่อกล้วย)	สมบูรณ์	72	กลาง							
									ไม้ยืนต้น (ต้นเข็ม)	สมบูรณ์	1080	กลาง							
									ไม้ยืนต้น (ต้นปาล์มทางกระจก)	สมบูรณ์	1	ใหญ่							
									ไม้ยืนต้น (ต้นปาล์มทางกระจก)	สมบูรณ์	1	ใหญ่							
									ไม้ยืนต้น (ต้นปาล์มทางกระจก)	สมบูรณ์	1	ใหญ่							
									ไม้ยืนต้น (ต้นปาล์มทางกระจก)	สมบูรณ์	1	ใหญ่							





รายการสำรวจทรัพย์สิน โครงการส่วนต่อขยายโครงการรถไฟฟ้ามหานคร สายสีชมพู ช่วงแคราย - มีนบุรี

ลำดับ	Chianage	Station	สายพ่วง	รายการทรัพย์สินสายสีชมพู ช่วงแคราย - มีนบุรี (เมืองทองธานีเป็นพื้นที่การทางพิเศษ)												หมายเหตุ			
				LT(ถนนพิกทางเดิมเมืองทองธานี)					CL(เกาะกลางถนน)					RT(ถนนพิกทางเดิมไปแจ้งวัฒนะ)					
				รายละเอียดทรัพย์สิน	สภาพทรัพย์สิน	จำนวน	ขนาด	ภาพถ่าย	รายละเอียดทรัพย์สิน	สภาพทรัพย์สิน	จำนวน	ขนาด	ภาพถ่าย	รายละเอียดทรัพย์สิน	สภาพทรัพย์สิน		จำนวน	ขนาด	ภาพถ่าย
ถนนแจ้งวัฒนะ-ปากเกร็ด 39																			
17 (ต่อ)	1+620.985 - 1+650.985	M0	P48 - P49						ไม้ยืนต้น (ต้นป่าริมทางกระบอก)	สมบูรณ์	1	ใหญ่							
18	1+650.985 - 1+678.237	M0	P49 - P50						ไม้พุ่ม (ต้นดอกเก๊กฮวย)	สมบูรณ์	1080	กลาง							
									ไม้พุ่ม (ต้นเข็ม)	สมบูรณ์	576	กลาง							
									ไม้ยืนต้น (ต้นป่าริมทางกระบอก)	สมบูรณ์	1	ใหญ่							
									ไม้ยืนต้น (ต้นป่าริมทางกระบอก)	สมบูรณ์	1	ใหญ่							
									ไม้ยืนต้น (ต้นป่าริมทางกระบอก)	สมบูรณ์	1	ใหญ่							
									ไม้ยืนต้น (ต้นป่าริมทางกระบอก)	สมบูรณ์	1	ใหญ่							
									ไม้ยืนต้น (ต้นป่าริมทางกระบอก)	สมบูรณ์	1	ใหญ่							





รายการสำรวจทรัพย์สิน โครงการส่วนต่อขยายโครงการรถไฟฟ้าสายสีชมพู ช่วงแคราย - มีนบุรี


ลำดับ	Change	Station	ตำแหน่ง	รายการทรัพย์สินต้นน้ำ/ไม้พุ่ม เมืองทองธานีในพื้นที่การทางพิเศษ												หมายเหตุ			
				LT(ถนนพิเศษทางเดินรถเมืองทองธานี)					CL(เกาะกลางถนน)					RT(ถนนพิเศษทางเดินรถไปแจ้งวัฒนะ)					
				รายละเอียดทรัพย์สิน	สภาพทรัพย์สิน	จำนวน	ขนาด	ภาพถ่าย	รายละเอียดทรัพย์สิน	สภาพทรัพย์สิน	จำนวน	ขนาด	ภาพถ่าย	รายละเอียดทรัพย์สิน	สภาพทรัพย์สิน		จำนวน	ขนาด	ภาพถ่าย
ถนนแจ้งวัฒนะ-ปากเกร็ด 39																			
19	1+678.237 - 1+705.488	M0	P50 - P51						ไม้พุ่ม (ต้นออกเกือบ)	สมบูรณ์	360	กลาง							
									ไม้พุ่ม (ต้นเข็ม)	สมบูรณ์	1620	กลาง							
									ไม้พุ่มต้น (ต้นป่าต้นทางกระบอก)	สมบูรณ์	1	ใหญ่							
									ไม้พุ่มต้น (ต้นป่าต้นทางกระบอก)	สมบูรณ์	1	ใหญ่							
20	1+705.488 - 1+732.740	M0	P51 - P52						ไม้พุ่ม (ต้นออกเกือบ)	สมบูรณ์	468	กลาง							
21	1+732.740 - 1+759.992	M0	P52 - P53						ไม้พุ่ม (ต้นออกเกือบ)	สมบูรณ์	180	กลาง							
22	1+759.992 - 1+787.492	M0	P53 - P54						ไม้พุ่ม (ต้นออกเกือบ)	สมบูรณ์	936	กลาง							
									ไม้พุ่ม (ต้นเข็ม)	สมบูรณ์	360	กลาง							













รายการสำรวจทรัพย์สิน โครงการส่วนต่อขยายโครงการรถไฟฟ้าสายสีชมพู ช่วงแคราย - มีนบุรี

ลำดับ	Chainage	Station	พื้นที่	รายการทรัพย์สินตามแผนผังโครงการ											หมายเหตุ				
				LT(ถนนที่กั้นทางเดินรถเมืองทองธานี)					CL(เกาะกลางถนน)					RT(ถนนที่กั้นทางเดินรถไปเข้าตัวเมือง)					
				รายละเอียดทรัพย์สิน	สภาพทรัพย์สิน	จำนวน	ขนาด	ภาพถ่าย	รายละเอียดทรัพย์สิน	สภาพทรัพย์สิน	จำนวน	ขนาด	ภาพถ่าย	รายละเอียดทรัพย์สิน		สภาพทรัพย์สิน	จำนวน	ขนาด	ภาพถ่าย
ถนนแจ้งวัฒนะ-ปากเกร็ด 39																			
22 (ต่อ)	1+759.992 - 1+787.492	M0	P53 - P54						ไม้ท่อน (ต้นท้องฟ้า)	สมบูรณ์	180	กลาง							
									ไม้ยืนต้น (ต้นปาล์มทางกระบอก)	สมบูรณ์	1	ใหญ่							
23	1+787.492 - 1+814.992	M0	P54 - P55						ไม้ท่อน (ต้นท้องฟ้า)	สมบูรณ์	1584	กลาง							
									ไม้ท่อน (ต้นท้องฟ้า)	สมบูรณ์	180	กลาง							
									ไม้ท่อน (ต้นท้องฟ้า)	สมบูรณ์	180	กลาง							
									ไม้ยืนต้น (ต้นปาล์มทางกระบอก)	สมบูรณ์	1	ใหญ่							
									ไม้ยืนต้น (ต้นปาล์มทางกระบอก)	สมบูรณ์	1	ใหญ่							
									ไม้ยืนต้น (ต้นปาล์มทางกระบอก)	สมบูรณ์	1	ใหญ่							










รายการสำรวจทรัพย์สิน โครงการส่วนต่อขยายโครงการรถไฟฟ้าสายสีชมพู ช่วงแคราย - มีนบุรี

ลำดับ	Chlange	Station	ค่าเบี่ยง	รายการทรัพย์สินต้นน้ำ/ไม้พุ่ม เมืองเอกฯ/ไม้ต้นที่การทางพิเศษ												หมายเหตุ			
				LT(ถนนที่ทางเดินรถเมืองเอกฯ)					CL(เกาะกลางถนน)					RT(ถนนที่ทางเดินรถไปแจ้งวัฒนะ)					
				รายละเอียดทรัพย์สิน	สภาพทรัพย์สิน	จำนวน	ขนาด	ภาพถ่าย	รายละเอียดทรัพย์สิน	สภาพทรัพย์สิน	จำนวน	ขนาด	ภาพถ่าย	รายละเอียดทรัพย์สิน	สภาพทรัพย์สิน		จำนวน	ขนาด	ภาพถ่าย
ถนนแจ้งวัฒนะ-ปากเกร็ด 39																			
23 (ต่อ)	1+787.492 - 1+814.992	M0	P54 - P55						ไม้ยืนต้น (ต้นป่าล้มทางกระบอก)	สมบูรณ์	1	ใหญ่							
24	1+814.992 - 1+842.492	M0	P55 - P56						ไม้พุ่ม (ต้นดอกเก๊กฮวย)	สมบูรณ์	1584	กลาง							
									ไม้พุ่ม (ต้นเข็ม)	สมบูรณ์	180	กลาง							
									ไม้พุ่ม (ต้นพื้งฟ้า)	สมบูรณ์	180	กลาง							
									ไม้ยืนต้น (ต้นป่าล้มทางกระบอก)	สมบูรณ์	1	ใหญ่							
									ไม้ยืนต้น (ต้นป่าล้มทางกระบอก)	สมบูรณ์	1	ใหญ่							
									ไม้ยืนต้น (ต้นป่าล้มทางกระบอก)	สมบูรณ์	1	ใหญ่							
									ไม้ยืนต้น (ต้นป่าล้มทางกระบอก)	สมบูรณ์	1	ใหญ่							
									ไม้ยืนต้น (ต้นป่าล้มทางกระบอก)	สมบูรณ์	1	ใหญ่							










รายการสำรวจทรัพย์สิน โครงการส่วนต่อขยายโครงการรถไฟฟ้าสายสีชมพู ช่วงแคราย - มีนบุรี

ลำดับ	Chainage	Station	สายทาง	รายการทรัพย์สินทั้งใน/นอกพื้นที่โครงการพัฒนา															หมายเหตุ
				LT(ถนนพิกทางเกินเขตเมืองของธานี)					CL(เกาะกลางถนน)					RT(ถนนพิกทางเกินเขตไปแจ้งวัฒนะ)					
				รายละเอียดทรัพย์สิน	สภาพทรัพย์สิน	จำนวน	ขนาด	ภาพถ่าย	รายละเอียดทรัพย์สิน	สภาพทรัพย์สิน	จำนวน	ขนาด	ภาพถ่าย	รายละเอียดทรัพย์สิน	สภาพทรัพย์สิน	จำนวน	ขนาด	ภาพถ่าย	
ถนนแจ้งวัฒนะ-ปากเกร็ด 39																			
24 (ต่อ)	1+814.992 - 1+842.492	M0	P55 - P56						ไม้ยืนต้น (ต้นป่าต้นทางกระบอก)	สมบูรณ์	1	ใหญ่							
25	1+842.492 - 1+869.992	M0	P56 - ST01						ไม้พุ่ม (ต้นดอกเก๊กฮวย)	สมบูรณ์	1584	กลาง							
									ไม้พุ่ม (ต้นเข็ม)	สมบูรณ์	180	กลาง							
									ไม้พุ่ม (ต้นพื้งฟ้า)	สมบูรณ์	180	กลาง							
									ไม้ยืนต้น (ต้นป่าต้นทางกระบอก)	สมบูรณ์	1	ใหญ่							
									ไม้ยืนต้น (ต้นป่าต้นทางกระบอก)	สมบูรณ์	1	ใหญ่							
									ไม้ยืนต้น (ต้นป่าต้นทางกระบอก)	สมบูรณ์	1	ใหญ่							
									ไม้ยืนต้น (ต้นป่าต้นทางกระบอก)	สมบูรณ์	1	ใหญ่							
									ไม้ยืนต้น (ต้นป่าต้นทางกระบอก)	สมบูรณ์	1	ใหญ่							





รายการสำรวจทรัพย์สิน โครงการส่วนต่อขยายโครงการรถไฟฟ้าสายสีชมพู ช่วงแคราย - มีนบุรี																			
ลำดับ	Chianage	Station	ศึกษาพื้นที่	รายการทรัพย์สินต้นไม้บริเวณเมืองทองธานี														หมายเหตุ	
				LT(ถนนพิกุลทองเดิมเมืองทองธานี)					CL(เกาะกลางถนน)					RT(ถนนพิกุลทองเดิมเมืองทองธานี)					
				รายละเอียดทรัพย์สิน	สภาพทรัพย์สิน	จำนวน	ขนาด	ภาพถ่าย	รายละเอียดทรัพย์สิน	สภาพทรัพย์สิน	จำนวน	ขนาด	ภาพถ่าย	รายละเอียดทรัพย์สิน	สภาพทรัพย์สิน	จำนวน	ขนาด		ภาพถ่าย
ถนนแจ้งวัฒนะ-ปากเกร็ด 39																			
25	1+869.992 - 1+899.992	M0	ST01 - ST02						ไม้ท่อน (ต้นออกก้าน)	สมบูรณ์	2880	กลาง							
									ไม้ท่อน (ต้นเข็ม)	สมบูรณ์	540	กลาง							
									ไม้ท่อน (ต้นโพธิ์)	สมบูรณ์	540	กลาง							
									ไม้ยืนต้น (ต้นปาล์มทางจราจร)	สมบูรณ์	1	ใหญ่							
									ไม้ยืนต้น (ต้นปาล์มทางจราจร)	สมบูรณ์	1	ใหญ่							
									ไม้ยืนต้น (ต้นปาล์มทางจราจร)	สมบูรณ์	1	ใหญ่							
									ไม้ยืนต้น (ต้นปาล์มทางจราจร)	สมบูรณ์	1	ใหญ่							
									ไม้ยืนต้น (ต้นปาล์มทางจราจร)	สมบูรณ์	1	ใหญ่							






รายการสำรวจทรัพย์สิน โครงการส่วนต่อขยายโครงการรถไฟฟ้าสายสีชมพู ช่วงแคราย - มีนบุรี

ลำดับ	Change	Station	ตำแหน่ง	รายการทรัพย์สินต้นไม้นี้มีอยู่ในโครงการเวนคืนที่ดินในที่ดินที่การทางพิเศษ												หมายเหตุ			
				LT(ถนนศึกษาทางดินรื้อถอน)					CL(เกาะกลางถนน)					RT(ถนนศึกษาทางดินรื้อถอนไปใช้วิธีอื่น)					
				รายละเอียดทรัพย์สิน	สภาพทรัพย์สิน	จำนวน	ขนาด	ภาพถ่าย	รายละเอียดทรัพย์สิน	สภาพทรัพย์สิน	จำนวน	ขนาด	ภาพถ่าย	รายละเอียดทรัพย์สิน	สภาพทรัพย์สิน		จำนวน	ขนาด	ภาพถ่าย
ถนนแจ้งวัฒนะ-ปากเกร็ด 39																			
25 (พืช)	1+869.992 - 1+899.992	M0	ST01 - ST02						ไม้ยืนต้น (ต้นป่าริมทางกระจัด)	สมบูรณ์	1	ใหญ่							
									ไม้ยืนต้น (ต้นป่าริมทางกระจัด)	สมบูรณ์	1	ใหญ่							
									ไม้ยืนต้น (ต้นป่าริมทางกระจัด)	สมบูรณ์	1	ใหญ่							
									ไม้ยืนต้น (ต้นป่าริมทางกระจัด)	สมบูรณ์	1	ใหญ่							
									ไม้ยืนต้น (ต้นป่าริมทางกระจัด)	สมบูรณ์	1	ใหญ่							
26	1+899.992 - 1+929.992	M0	ST02 - ST03						ไม้พุ่ม (ต้นชอกเคียน)	สมบูรณ์	2880	กลาง							
									ไม้พุ่ม (ต้นชิง)	สมบูรณ์	540	กลาง							
									ไม้พุ่ม (ต้นทองท้าย)	สมบูรณ์	540	กลาง							










รายการสำรวจทรัพย์สิน โครงการส่วนต่อขยายโครงการรถไฟฟ้าสายสีชมพู ช่วงแคราย - มีนบุรี


ลำดับ	Chainage	Station	สายทาง	รายการทรัพย์สินในไม้พุ่ม เมืองทองธานีในพื้นที่การทางพิเศษ												หมายเหตุ			
				LT(ถนนพิกทางเดิมเมืองทองธานี)					CL(เกาะกลางถนน)					RT(ถนนพิกทางเดิมรถไฟไปแจ้งวัฒนะ)					
				รายละเอียดทรัพย์สิน	สภาพทรัพย์สิน	จำนวน	ขนาด	ภาพถ่าย	รายละเอียดทรัพย์สิน	สภาพทรัพย์สิน	จำนวน	ขนาด	ภาพถ่าย	รายละเอียดทรัพย์สิน	สภาพทรัพย์สิน		จำนวน	ขนาด	ภาพถ่าย
ถนนแจ้งวัฒนะ-ปากเกร็ด 39																			
26 (ต่อ)	1+899.992 - 1+929.992	M0	ST02 - ST03						ไม้ยืนต้น (ต้นปาล์มทางกระบอก)	สมบูรณ์	1	ใหญ่							
									ไม้ยืนต้น (ต้นปาล์มทางกระบอก)	สมบูรณ์	1	ใหญ่							
									ไม้ยืนต้น (ต้นปาล์มทางกระบอก)	สมบูรณ์	1	ใหญ่							
									ไม้ยืนต้น (ต้นปาล์มทางกระบอก)	สมบูรณ์	1	ใหญ่							
27	1+929.992 - 2+019.992	M1	ST03 - P01						ไม้พุ่ม (ต้นดอกเก๊กฮวย)	สมบูรณ์	2268	กลาง							
									ไม้พุ่ม (ต้นเข็ม)	สมบูรณ์	144	กลาง							
									ไม้พุ่ม (ต้นเฟื่องฟ้า)	สมบูรณ์	144	กลาง							
									ไม้พุ่ม (ต้นโมอาน)	สมบูรณ์	1	กลาง							





รายการสำรวจทรัพย์สิน โครงการส่วนต่อขยายโครงการรถไฟฟ้าสายสีชมพู ช่วงแคราย - มีนบุรี

ลำดับ	Chainage	Station	ตำแหน่ง	รายการทรัพย์สินพื้นที่ไม้พุ่ม (เมืองทองธานีในพื้นที่การทางพิเศษ)												หมายเหตุ			
				LT(ถนนพิกทางเส้นตรงเมืองทองธานี)					CL(เกาะกลางถนน)					RT(ถนนพิกทางเส้นรอบไปแจ้งวัฒนะ)					
				รายละเอียดทรัพย์สิน	สภาพทรัพย์สิน	จำนวน	ขนาด	ภาพถ่าย	รายละเอียดทรัพย์สิน	สภาพทรัพย์สิน	จำนวน	ขนาด	ภาพถ่าย	รายละเอียดทรัพย์สิน	สภาพทรัพย์สิน		จำนวน	ขนาด	ภาพถ่าย
ถนนแจ้งวัฒนะ-ปากเกร็ด 39																			
27 (ต่อ)	1+929.992 - 2+019.992	M1	ST03 - P01						ไม้พุ่ม (ต้นน้อยหน่า)	สมบูรณ์	1	กลาง							
									ไม้พุ่ม (ต้นน้อยหน่า)	สมบูรณ์	1	กลาง							
									ไม้พุ่ม (ต้นน้อยหน่า)	สมบูรณ์	1	กลาง							
									ไม้พุ่ม (ต้นน้อยหน่า)	สมบูรณ์	1	กลาง							
									ไม้พุ่ม (ต้นน้อยหน่า)	สมบูรณ์	1	กลาง							
									ไม้พุ่ม (ต้นน้อยหน่า)	สมบูรณ์	1	กลาง							
									ไม้พุ่ม (ต้นน้อยหน่า)	สมบูรณ์	1	กลาง							
									ไม้พุ่ม (ต้นน้อยหน่า)	สมบูรณ์	1	กลาง							





รายการสำรวจทรัพย์สิน โครงการส่วนต่อขยายโครงการรถไฟฟ้ามหานคร ช่วงแคราย - มีนบุรี

ลำดับ	Chlange	Station	ตำแหน่ง	รายการทรัพย์สินในพื้นที่โครงการ											หมายเหตุ				
				LT(ถนนที่ทางเดินรถทางซ้าย)					CL(เกาะกลางถนน)					RT(ถนนที่ทางเดินรถไป-มา(วิ่งสวนทาง))					
				รายละเอียดทรัพย์สิน	สภาพทรัพย์สิน	จำนวน	ขนาด	ภาพถ่าย	รายละเอียดทรัพย์สิน	สภาพทรัพย์สิน	จำนวน	ขนาด	ภาพถ่าย	รายละเอียดทรัพย์สิน		สภาพทรัพย์สิน	จำนวน	ขนาด	ภาพถ่าย
ถนนแจ้งวัฒนะ-ปากเกร็ด 39																			
27 (ต่อ)	I+929.992 - 2+019.992	M1	ST03 - P01							ไม้พุ่ม (ต้นน้อย)	สมบูรณ์	1	กลาง						
										ไม้พุ่ม (ต้นโพธิ์ขนาดเล็ก)	สมบูรณ์	1	กลาง						
										ไม้พุ่ม (ต้นโพธิ์ขนาดเล็ก)	สมบูรณ์	1	กลาง						
										ไม้พุ่ม (ต้นโพธิ์ขนาดเล็ก)	สมบูรณ์	1	กลาง						
										ไม้พุ่ม (ต้นโพธิ์ขนาดเล็ก)	สมบูรณ์	1	กลาง						
										ไม้พุ่ม (ต้นโพธิ์ขนาดเล็ก)	สมบูรณ์	1	กลาง						
										ไม้พุ่ม (ต้นโพธิ์ขนาดเล็ก)	สมบูรณ์	1	กลาง						
										ไม้พุ่ม (ต้นฟ้าประทานพร)	สมบูรณ์	792	กลาง						




รายการสำรวจทรัพย์สิน โครงการส่วนต่อขยายโครงการรถไฟฟ้าสายสีชมพู ช่วงแคราย - มีนบุรี

ลำดับ	Chainage	Station	ตำแหน่ง	รายการทรัพย์สินต้นไม้ที่ทางหลวงชนบทได้ขึ้นทะเบียนไว้ ณ วันที่ 15/05/2566												หมายเหตุ			
				LT (ถนนพิกทางเดิมเมืองทองธานี)					CL (เกาะกลางถนน)					RT (ถนนพิกทางเดิมไปแจ้งวัฒนะ)					
				รายละเอียดทรัพย์สิน	สภาพทรัพย์สิน	จำนวน	ขนาด	ภาพถ่าย	รายละเอียดทรัพย์สิน	สภาพทรัพย์สิน	จำนวน	ขนาด	ภาพถ่าย	รายละเอียดทรัพย์สิน	สภาพทรัพย์สิน		จำนวน	ขนาด	ภาพถ่าย
ถนนแจ้งวัฒนะ-ปากเกร็ด 39																			
27 (ฟอ)	1+929.992 - 2+019.992	M1	ST03 - P01						ไม้พุ่ม (ต้นฟ้าประทานพร)	สมบูรณ์	792	กลาง							
									ไม้พุ่ม (ต้นฟ้าประทานพร)	สมบูรณ์	792	กลาง							
									ไม้พุ่ม (ต้นน้่ออน)	สมบูรณ์	110	กลาง							
									หญ้านวลน้อย	สมบูรณ์	630	กลาง							
28	2+564.404 - 2+586.404	M1	P19 - P20	ไม้ยืนต้น (พญาสัตบรรณ)	สมบูรณ์	1	ใหญ่		ไม้ยืนต้น (พญาสัตบรรณ)	สมบูรณ์	1	ใหญ่							
				ไม้ยืนต้น (พญาสัตบรรณ)	สมบูรณ์	1	ใหญ่		ไม้ยืนต้น (พญาสัตบรรณ)	สมบูรณ์	1	ใหญ่							
				ไม้ยืนต้น (พญาสัตบรรณ)	สมบูรณ์	1	ใหญ่		ไม้ยืนต้น (พญาสัตบรรณ)	สมบูรณ์	1	ใหญ่							
				ไม้ยืนต้น (พญาสัตบรรณ)	สมบูรณ์	1	ใหญ่		ไม้ยืนต้น (พญาสัตบรรณ)	สมบูรณ์	1	ใหญ่							
				ไม้ยืนต้น (พญาสัตบรรณ)	สมบูรณ์	1	ใหญ่		ไม้ยืนต้น (พญาสัตบรรณ)	สมบูรณ์	1	ใหญ่							












รายการสำรวจทรัพย์สิน โครงการส่วนต่อขยายโครงการรถไฟฟ้าสายสีชมพู ช่วงแคราย - มีนบุรี

ลำดับ	Chianage	Station	ค่าเบี่ยง	รายการทรัพย์สินต้นไม้ในพื้นที่โครงการ													หมายเหตุ		
				LT(ถนนศึกษาถนนเมืองทองธานี)					CL(เกาะกลางถนน)					RT(ถนนศึกษาถนนไปแจ้งวัฒนะ)					
				รายละเอียดทรัพย์สิน	สภาพทรัพย์สิน	จำนวน	ขนาด	ภาพถ่าย	รายละเอียดทรัพย์สิน	สภาพทรัพย์สิน	จำนวน	ขนาด	ภาพถ่าย	รายละเอียดทรัพย์สิน	สภาพทรัพย์สิน	จำนวน		ขนาด	ภาพถ่าย
ถนนแจ้งวัฒนะ-ปากเกร็ด 39																			
28 (ต่อ)	2+564.404 - 2+586.404	M1	P19 - P20	ไม้ยืนต้น (พญาสัตบรรณ)	สมบูรณ์	1	ใหญ่		ไม้ยืนต้น (พญาสัตบรรณ)	สมบูรณ์	1	ใหญ่							
				ไม้ยืนต้น (พญาสัตบรรณ)	สมบูรณ์	1	ใหญ่		ไม้ยืนต้น (พญาสัตบรรณ)	สมบูรณ์	1	ใหญ่							
				ไม้ยืนต้น (พญาสัตบรรณ)	สมบูรณ์	1	ใหญ่		ไม้ยืนต้น (พญาสัตบรรณ)	สมบูรณ์	1	ใหญ่							
				ไม้ยืนต้น (พญาสัตบรรณ)	สมบูรณ์	1	ใหญ่		ไม้ยืนต้น (พญาสัตบรรณ)	สมบูรณ์	1	ใหญ่							
				ไม้ยืนต้น (พญาสัตบรรณ)	สมบูรณ์	1	ใหญ่		ไม้ยืนต้น (พญาสัตบรรณ)	สมบูรณ์	1	ใหญ่							
				ไม้ยืนต้น (พญาสัตบรรณ)	สมบูรณ์	1	ใหญ่		ไม้ยืนต้น (พญาสัตบรรณ)	สมบูรณ์	1	ใหญ่							
				ไม้ยืนต้น (พญาสัตบรรณ)	สมบูรณ์	1	ใหญ่		ไม้ยืนต้น (พญาสัตบรรณ)	สมบูรณ์	1	ใหญ่							
				ไม้ยืนต้น (พญาสัตบรรณ)	สมบูรณ์	1	ใหญ่		ไม้ยืนต้น (พญาสัตบรรณ)	สมบูรณ์	1	ใหญ่							






รายการสำรวจทรัพย์สิน โครงการส่วนต่อขยายโครงการรถไฟฟ้าสายสีชมพู ช่วงแคราย - มีนบุรี

ลำดับ	Chianage	Station	ตำแหน่ง	รายการทรัพย์สินต้นไม้ในชุมชนเมืองตามโครงการ												หมายเหตุ			
				LT(ถนนที่ทางเดินรถสาธารณะ)					CL(เกาะกลางถนน)					RT(ถนนที่ทางเดินรถไปเข้าชุมชน)					
				รายละเอียดทรัพย์สิน	สภาพทรัพย์สิน	จำนวน	ขนาด	ภาพถ่าย	รายละเอียดทรัพย์สิน	สภาพทรัพย์สิน	จำนวน	ขนาด	ภาพถ่าย	รายละเอียดทรัพย์สิน	สภาพทรัพย์สิน		จำนวน	ขนาด	ภาพถ่าย
ถนนแจ้งวัฒนะ-ปากเกร็ด 39																			
28 (ต่อ)	2+564.404 - 2+586.404	M1	P19 - P20						ไม้ยืนต้น (พญาสัตบรรณ)	สมบูรณ์	1	ใหญ่							
									ไม้ยืนต้น (ต้นทองอุไร)	สมบูรณ์	1	กลาง							
									ไม้ยืนต้น (ต้นทองอุไร)	สมบูรณ์	1	กลาง							
29	2+564.404 - 2+586.404	M1	P20 - P21						ไม้ยืนต้น (พญาสัตบรรณ)	สมบูรณ์	1	ใหญ่							
									ไม้ยืนต้น (พญาสัตบรรณ)	สมบูรณ์	1	ใหญ่							
									ไม้ยืนต้น (พญาสัตบรรณ)	สมบูรณ์	1	ใหญ่							
									ไม้ยืนต้น (พญาสัตบรรณ)	สมบูรณ์	1	ใหญ่							
									ไม้ยืนต้น (พญาสัตบรรณ)	สมบูรณ์	1	ใหญ่							











ลำดับ	Chainage	Station	ตำแหน่ง	รายการทรัพย์สินต้นไม้ริมถนน กรุงเทพมหานคร															หมายเหตุ
				LT(ถนนที่กทางเดินรถเมืองหลวง)					CL(เกาะกลางถนน)					RT(ถนนที่กทางเดินรถไป(จังหวัด))					
				รายละเอียดทรัพย์สิน	สภาพทรัพย์สิน	จำนวน	ขนาด	ภาพถ่าย	รายละเอียดทรัพย์สิน	สภาพทรัพย์สิน	จำนวน	ขนาด	ภาพถ่าย	รายละเอียดทรัพย์สิน	สภาพทรัพย์สิน	จำนวน	ขนาด	ภาพถ่าย	
ถนนแจ้งวัฒนะ-ปากเกร็ด 39																			
29 (ต่อ)	2+564.404 - 2+586.404	M1	P20 - P21	ไม้ยืนต้น (พญาสัตบรรณ)	สมบูรณ์	1	ใหญ่												
				ไม้ยืนต้น (พญาสัตบรรณ)	สมบูรณ์	1	ใหญ่												
				ไม้ยืนต้น (พญาสัตบรรณ)	สมบูรณ์	1	ใหญ่												
				ไม้ยืนต้น (พญาสัตบรรณ)	สมบูรณ์	1	ใหญ่												
30	2+586.404 - 2+608.404	M1	P21 - P22	ไม้ยืนต้น (พญาสัตบรรณ)	สมบูรณ์	1	ใหญ่												
				ไม้ยืนต้น (พญาสัตบรรณ)	สมบูรณ์	1	ใหญ่												
				ไม้ยืนต้น (พญาสัตบรรณ)	สมบูรณ์	1	ใหญ่												
				ไม้ยืนต้น (พญาสัตบรรณ)	สมบูรณ์	1	ใหญ่												














รายการสำรวจทรัพย์สิน โครงการส่วนต่อขยายโครงการรถไฟฟ้าสายสีชมพู ช่วงแคราย - มีนบุรี

ลำดับ	Chianage	Station	ตำแหน่ง	รายการทรัพย์สินต้นไม้มิใช่ไม้พุ่ม เมืองทองธานีในพื้นที่การทางพิเศษ															หมายเหตุ
				LT(ถนนพิกทางดินร่วนเมืองทองธานี)					CL(เกาะกลางถนน)					RT(ถนนพิกทางดินร่วนไปแจ้งวัฒนะ)					
				รายละเอียดทรัพย์สิน	สภาพทรัพย์สิน	จำนวน	ขนาด	ภาพถ่าย	รายละเอียดทรัพย์สิน	สภาพทรัพย์สิน	จำนวน	ขนาด	ภาพถ่าย	รายละเอียดทรัพย์สิน	สภาพทรัพย์สิน	จำนวน	ขนาด	ภาพถ่าย	
ถนนแจ้งวัฒนะ-ปากเกร็ด 39																			
30 (ต่อ)	2+586.404 - 2+608.404	M1	P21 - P22	ไม้ยืนต้น (พญาสัตบรรณ)	สมบูรณ์	1	ใหญ่												
				ไม้พุ่ม (ต้นไทรเกาหลี)	สมบูรณ์	1	กลาง												
				ไม้พุ่ม (ต้นไทรเกาหลี)	สมบูรณ์	1	กลาง												
				ไม้พุ่ม (ต้นไทรเกาหลี)	สมบูรณ์	1	กลาง												
				ไม้พุ่ม (ต้นไทรเกาหลี)	สมบูรณ์	1	กลาง												
				ไม้พุ่ม (ต้นไทรเกาหลี)	สมบูรณ์	1	กลาง												
				ไม้พุ่ม (ต้นไทรเกาหลี)	สมบูรณ์	1	กลาง												
				ไม้พุ่ม (ต้นไทรเกาหลี)	สมบูรณ์	1	กลาง												



ลำดับ	Chainage	Station	ตำแหน่ง	รายการสำรวจทรัพย์สิน โครงการส่วนต่อขยายโครงการรถไฟฟ้าสายสีชมพู ช่วงแคราย - มีนบุรี														หมายเหตุ	
				LT(ถนนพิกทางดินร่วนเมืองหลวง)					CL(เกาะกลางถนน)					RT(ถนนพิกทางดินร่วนไปแจ้งวัฒนะ)					
				รายละเอียดทรัพย์สิน	สภาพทรัพย์สิน	จำนวน	ขนาด	ภาพถ่าย	รายละเอียดทรัพย์สิน	สภาพทรัพย์สิน	จำนวน	ขนาด	ภาพถ่าย	รายละเอียดทรัพย์สิน	สภาพทรัพย์สิน	จำนวน	ขนาด		ภาพถ่าย
ถนนแจ้งวัฒนะ-ปากเกร็ด 39																			
30 (ต่อ)	2+586.404 - 2+608.404	M1	P21 - P22	ไม้พุ่ม (ต้นโพธิ์)	สมบูรณ์	1	กลาง												
				ไม้พุ่ม (ต้นโพธิ์)	สมบูรณ์	1	กลาง												
				ไม้พุ่ม (ต้นโพธิ์)	สมบูรณ์	1	กลาง												
				ไม้พุ่ม (ต้นโพธิ์)	สมบูรณ์	1	กลาง												
				ไม้พุ่ม (ต้นโพธิ์)	สมบูรณ์	1	กลาง												
				ไม้พุ่ม (ต้นโพธิ์)	สมบูรณ์	1	กลาง												
				ไม้พุ่ม (ต้นโพธิ์)	สมบูรณ์	1	กลาง												
				ไม้พุ่ม (ต้นโพธิ์)	สมบูรณ์	1	กลาง												





รายการสำรวจทรัพย์สิน โครงการส่วนต่อขยายโครงการรถไฟฟ้ามหานคร ช่วงแคราย - มีนบุรี

ลำดับ		Chianage	Station	ตำแหน่ง	รายการทรัพย์สินต้นไม้มิใช่ต้นไม้เมืองหนาวในพื้นที่การทางพิเศษ															หมายเหตุ
					LT(ถนนพิกทางดินร่วนเมืองหลวง)					CL(เกาะกลางถนน)					RT(ถนนพิกทางดินร่วนไปแจ้งวัฒนะ)					
					รายละเอียดทรัพย์สิน	สภาพทรัพย์สิน	จำนวน	ขนาด	ภาพถ่าย	รายละเอียดทรัพย์สิน	สภาพทรัพย์สิน	จำนวน	ขนาด	ภาพถ่าย	รายละเอียดทรัพย์สิน	สภาพทรัพย์สิน	จำนวน	ขนาด	ภาพถ่าย	
ถนนแจ้งวัฒนะ-ปากเกร็ด 39																				
30 (ต่อ)	2+586.404 - 2+608.404	M1	P21 - P22		ไม้พุ่ม (ต้นทองกวัว)	สมบูรณ์	1	กลาง												
					ไม้พุ่ม (ต้นทุเรียน)	สมบูรณ์	1	กลาง												
					ไม้พุ่ม (ต้นทองกวัว)	สมบูรณ์	1	กลาง												
					ไม้พุ่ม (ต้นทองกวัว)	สมบูรณ์	1	กลาง												
					ไม้พุ่ม (ต้นสะตอกกึ่งยืน)	สมบูรณ์	432	กลาง												





รายการสรุปจำนวนนับบัญชีทรัพย์สิน โครงการส่วนต่อขยายโรงไฟฟ้าสายสีชมพู ช่วงแคราย - มีนบุรี

รายการทรัพย์สินของการทางพิเศษ

ลำดับ	รายการ	LT		CL		RT		สภาพทรัพย์สิน		หมายเหตุ
		สภาพทรัพย์สิน		สภาพทรัพย์สิน		สภาพทรัพย์สิน		ทั้งหมด		
		ใช้ได้	ใช้ไม่ได้	ใช้ได้	ใช้ไม่ได้	ใช้ได้	ใช้ไม่ได้	ใช้ได้	ใช้ไม่ได้	
ถนนแจ้งวัฒนะ-ปากเกร็ด 39										
1	ป้ายสัญลักษณ์จราจร	4		1		4		9		
2	สิ่งปลูกสร้างอื่นๆ									
	2.1 ป้ายโฆษณา			8				8		
	2.2 กล้อง CCTV			1				1		
	2.3 เสาไฟกิ่งเดียว	3						3		

ได้ตรวจสอบทรัพย์สินร่วมกันแล้ว

ครบถ้วนถูกต้องทุกประการ

(.....)

(.....)

ตัวแทน

การรถไฟฟ้าขนส่งมวลชนแห่งประเทศไทย

ผู้ตรวจสอบ

ตัวแทน

การทางพิเศษแห่งประเทศไทย

ผู้ตรวจสอบ







ตัวแทน

บริษัท จีโน-ไทย เอ็นจิเนียริ่ง แอนด์ คอนสตรัคชั่น จำกัด (มหาชน)

ผู้ตรวจสอบ







รายการสำรวจทรัพย์สิน โครงการส่วนต่อขยายรถไฟฟ้าสายสีชมพู ช่วงแคราย - มีนบุรี

ลำดับ	Chianage	Station	ตำแหน่ง	รายการทรัพย์สิน สิ่งปลูกสร้างอื่น										หมายเหตุ		
				LT(ถนนทิศทางเดินรถเมืองทองธานี)				CL(เกาะกลางถนน)				RT(ถนนทิศทางเดินรถไปแจ้งวัฒนะ)				
				รายละเอียดทรัพย์สิน	สภาพทรัพย์สิน	จำนวน	ภาพถ่าย	รายละเอียดทรัพย์สิน	สภาพทรัพย์สิน	จำนวน	ภาพถ่าย	รายละเอียดทรัพย์สิน	สภาพทรัพย์สิน		จำนวน	ภาพถ่าย
ถนนแจ้งวัฒนะ-ปากเกร็ด 39																
4	1+929.992 - 2+019.992	M1	S03 - P01					ป้ายโฆษณา	ใช้ได้	2						
								ป้ายโฆษณา	ใช้ได้	2						
								ป้ายโฆษณา	ใช้ได้	2						
								ป้ายโฆษณา	ใช้ได้	2						
5	2+542.404 - 2+564.404	M1	P19 - P20	เสาไฟกิ่งเดี่ยว	ใช้ได้	1		กล้อง CCTV	ใช้ได้	1						
6	2+564.404 - 2+586.404	M1	P20 - P21	เสาไฟกิ่งเดี่ยว	ใช้ได้	1										
7	2+586.404 - 2+608.404	M1	P21 - P22	เสาไฟกิ่งเดี่ยว	ใช้ได้	1										









รายการสำรวจทรัพย์สิน โครงการส่วนต่อขยายรถไฟฟ้าสายสีชมพู ช่วงแคราย - มีนบุรี

ลำดับ	Chianage	Station	ตำแหน่ง	รายการทรัพย์สิน บัณฑิตวิทยาลัย											หมายเหตุ	
				LT(ถนนที่สหทางเดินรถเมืองทองธานี)				CL(เกาะกลางถนน)				RT(ถนนที่สหทางเดินรถไปแจ้งวัฒนะ)				
				รายละเอียดทรัพย์สิน	สภาพทรัพย์สิน	จำนวน	ภาพถ่าย	รายละเอียดทรัพย์สิน	สภาพทรัพย์สิน	จำนวน	ภาพถ่าย	รายละเอียดทรัพย์สิน	สภาพทรัพย์สิน	จำนวน		ภาพถ่าย
ถนนแจ้งวัฒนะ-ปากเกร็ด 39				ป้ายสัญลักษณ์จราจร (เสาเหล็ก)	ใช้ได้	1		ป้ายสัญลักษณ์จราจร (เสาเหล็ก)	ใช้ได้	1						
1	2+542.404 - 2+564.404	M1	P19 - P20													
2	2+564.404 - 2+586.404	M1	P20 - P21	ป้ายสัญลักษณ์จราจร (เสาเหล็ก)	ใช้ได้	1										
3	2+586.404 - 2+608.404	M1	P21 - P22	ป้ายสัญลักษณ์จราจร (เสาเหล็ก)	ใช้ได้	1						ป้ายสัญลักษณ์จราจร (เสาเหล็ก)	ใช้ได้	1		
				ป้ายสัญลักษณ์จราจร (เสาเหล็ก)	ใช้ได้	1						ป้ายสัญลักษณ์จราจร (เสาเหล็ก)	ใช้ได้	1		
												ป้ายสัญลักษณ์จราจร (เสาเหล็ก)	ใช้ได้	1		
												ป้ายสัญลักษณ์จราจร (เสาเหล็ก)	ใช้ได้	1		



สภาพผิว Parapetทางด่วนก่อนเริ่มดำเนินการ โครงการส่วนต่อขยายรถไฟฟ้าสายสีชมพู ช่วงแคราย - มีนบุรี

ลำดับ	Chainage	Station	ตำแหน่ง	สภาพผิว Parapetทางด่วน				
				LT(ถนนทิศทางเดินทางเมืองทองธานี)		หมายเหตุ	RT(ถนนทิศทางเดินทางแจ้งวัฒนะ)	
				ภาพถ่าย			ภาพถ่าย	
ถนนแจ้งวัฒนะ-ปากเกร็ด 39								
1	1+000.985 - 1+030.985	M0	P27 - P28					
2	1+030.985 - 1+058.485	M0	P28 - P29					
3	1+058.485 - 1+085.985	M0	P29 - P30					

ได้ตรวจสอบทรัพย์สินร่วมกันแล้ว  
ครบถ้วนถูกต้องทุกประการ







.....  
(.....)  
ตัวแทน  
การรถไฟฟ้าขนส่งมวลชนแห่งประเทศไทย  
ผู้ตรวจสอบ

.....  
(.....)  
ตัวแทน  
การทางพิเศษแห่งประเทศไทย  
ผู้ตรวจสอบ

.....  
ตัวแทน  
บริษัท ชีโน-ไทย เอ็นจิเนียริ่ง แอนด์ คอนสตรัคชั่น จำกัด (มหาชน)  
ผู้ตรวจสอบ



สภาพผิว Parapetทางด่วนก่อนเริ่มดำเนินการ โครงการส่วนต่อขยายรถไฟฟ้าสายสีชมพู ช่วงแคราย - มีนบุรี

ลำดับ	Chainage	Station	ตำแหน่ง	สภาพผิว Parapetทางด่วน			
				LT(ถนนทิศทางเดินทางเมืองทองธานี)	หมายเหตุ	RT(ถนนทิศทางเดินทางไปแจ้งวัฒนะ)	หมายเหตุ
				ภาพถ่าย		ภาพถ่าย	
ถนนแจ้งวัฒนะ-ปากเกร็ด 39							
4	I+079.929 - I+139.929	M0	P30 - P32				
5	I+139.929 - I+169.929	M0	P32 - P35				
6	I+169.929 - I+349.929	M0	P35 - P39				

ได้ตรวจสอบทรัพย์สินร่วมกันแล้ว

ครบถ้วนถูกต้องทุกประการ

(.....)

ตัวแทน

การรถไฟฟ้าขนส่งมวลชนแห่งประเทศไทย

ผู้ตรวจสอบ

(.....)

ตัวแทน

การทางพิเศษแห่งประเทศไทย

ผู้ตรวจสอบ








ตัวแทน

บริษัท ซีเอ็ม-ไทย เอ็นจิเนียริ่ง แอนด์ คอนสตรัคชั่น จำกัด (มหาชน)

ผู้ตรวจสอบ



สภาพผิว Parapetทางด่วนก่อนเริ่มดำเนินการ โครงการส่วนต่อขยายรถไฟฟ้าสายสีชมพู ช่วงแคราย - มีนบุรี

ลำดับ	Chainage	Station	ตำแหน่ง	สภาพผิว Parapetทางด่วน					
				LT(ถนนทิศทางเดินทางเมืองทองธานี)		หมายเหตุ	RT(ถนนทิศทางเดินทางแจ้งวัฒนะ)		
				ภาพถ่าย			ภาพถ่าย		
ถนนแจ้งวัฒนะ-ปากเกร็ด 39									
7	1+349.929 - 1+439.929	M0	P35 - P42	 <p>20 ก.พ. 2564 14:30:25 ซอยแจ้งวัฒนะ-ปากเกร็ด 39 จ.นนทบุรี อำเภอปากเกร็ด 11120 ประเทศไทย</p>			 <p>20 ก.พ. 2564 13:57:26 ซอยแจ้งวัฒนะ-ปากเกร็ด 39 จ.นนทบุรี อำเภอปากเกร็ด 11120 ประเทศไทย</p>		
8	1+439.929 - 1+499.929	M0	P42 - P44	 <p>20 ก.พ. 2564 14:33:03 ซอยแจ้งวัฒนะ-ปากเกร็ด 39 จ.นนทบุรี อำเภอปากเกร็ด 11120 ประเทศไทย</p>			 <p>20 ก.พ. 2564 13:58:35 ซอยแจ้งวัฒนะ-ปากเกร็ด 39 จ.นนทบุรี อำเภอปากเกร็ด 11120 ประเทศไทย</p>		
9	1+499.929 - 1+589.929	M0	P44 - P47	 <p>25 ก.พ. 2564 14:01:35 ทางพิเศษอุดรรัถยา จ.นนทบุรี อำเภอปากเกร็ด 11120 ประเทศไทย</p>		 <p>พบรอยแตกของ Parapet บริเวณ MT0P45</p>	 <p>20 ก.พ. 2564 13:59:30 ซอยแจ้งวัฒนะ-ปากเกร็ด 39 จ.นนทบุรี อำเภอปากเกร็ด 11120 ประเทศไทย</p>		

ได้ตรวจสอบทรัพย์สินร่วมกันแล้ว

ครบถ้วนถูกต้องทุกประการ

ตัวแทน

การรถไฟฟ้าขนส่งมวลชนแห่งประเทศไทย

ผู้ตรวจสอบ

ตัวแทน

การทางพิเศษแห่งประเทศไทย

ผู้ตรวจสอบ

ตัวแทน


บริษัท ชีโน-ไทย เอ็นจิเนียริง แอนด์ คอนสตรัคชั่น จำกัด (มหาชน)

ผู้ตรวจสอบ



สภาพผิว Parapetทางก่อนเริ่มดำเนินการ โครงการส่วนต่อขยายรถไฟฟ้าสายสีชมพู ช่วงแคราย - มีนบุรี

สภาพผิว Parapetทางด่วน

ลำดับ	Chainage	Station	ตำแหน่ง	สภาพผิว Parapet ทางด่วน				
				LT(ถนนที่ทางเดิมเมืองทองธานี)		หมายเหตุ	RT(ถนนที่ทางเดิมวัดไปแจ้งวัฒนะ)	
				ภาพถ่าย			ภาพถ่าย	
ถนนแจ้งวัฒนะ-ปากเกร็ด 39								
10	1+589.929 - 1+702.539	M0	P47 - P51	<div><div>20 ก.พ. 2564 14:35:23</div><div>ซอยแจ้งวัฒนะ-ปากเกร็ด 39</div><div>จ.นนทบุรี</div><div>อำเภอปากเกร็ด 11120</div><div>ประเทศไทย</div></div> 		<div><div>20 ก.พ. 2564 14:00:07</div><div>ซอยแจ้งวัฒนะ-ปากเกร็ด 39</div><div>จ.นนทบุรี</div><div>อำเภอปากเกร็ด 11120</div><div>ประเทศไทย</div></div> 		
11	1+702.539 - 1+757.612	M0	P51 - P54	<div><div>20 ก.พ. 2564 14:34:33</div><div>ทางพิเศษอุดรรัถยา</div><div>จ.นนทบุรี</div><div>อำเภอปากเกร็ด 11120</div><div>ประเทศไทย</div></div> 		<div><div>20 ก.พ. 2564 14:00:42</div><div>ซอยแจ้งวัฒนะ-ปากเกร็ด 39</div><div>จ.นนทบุรี</div><div>อำเภอปากเกร็ด 11120</div><div>ประเทศไทย</div></div> 		
12	1+757.612 - 1+869.986	M0	P54 - S01	<div><div>20 ก.พ. 2564 14:04:22</div><div>ทางพิเศษอุดรรัถยา</div><div>จ.นนทบุรี</div><div>อำเภอปากเกร็ด 11120</div><div>ประเทศไทย</div></div> 		<div><div>20 ก.พ. 2564 14:01:22</div><div>ซอยแจ้งวัฒนะ-ปากเกร็ด 39</div><div>จ.นนทบุรี</div><div>อำเภอปากเกร็ด 11120</div><div>ประเทศไทย</div></div> 		

ได้ตรวจสอบทรัพย์สินร่วมกันแล้ว

ครบถ้วนถูกต้องทุกประการ

ตัวแทน

การรถไฟฟ้าขนส่งมวลชนแห่งประเทศไทย

ผู้ตรวจสอบ

ตัวแทน

การทางพิเศษแห่งประเทศไทย

ผู้ตรวจสอบ

ตัวแทน








บริษัท จีโน-ไทย เอ็นจิเนียริ่ง แอนด์ คอนสตรัคชั่น จำกัด (มหาชน)

ผู้ตรวจสอบ



สภาพผิว Parapet ทางส่วนก่อนเริ่มดำเนินการ โครงการส่วนต่อขยายรถไฟฟ้าสายสีชมพู ช่วงแคราย - มีนบุรี

สภาพผิว Parapet ทางด่วน

ลำดับ	Chianage	Station	ตำแหน่ง	สภาพผิว Parapet ทางด่วน			
				LT(ถนนที่ทางเดินรถเมืองทองธานี)	หมายเหตุ	RT(ถนนที่ทางเดินรถไปแจ้งวัฒนะ)	หมายเหตุ
				ภาพถ่าย		ภาพถ่าย	
ถนนแจ้งวัฒนะ-ปากเกร็ด 39							
13	1+869.986 - 2+019.986	M0	S01 - P01				
14	2+019.986 - 2+079.986	M1	P01 - P03				
15	2+079.986 - 2+169.986	M1	P03 - P06				
				พบรอยแตกของ Parapet บริเวณ MT1P03			

พบรอยแตกของ Parapet บริเวณ MT1P03

ได้ตรวจสอบทรัพย์สินเรียบร้อยแล้ว

ครบถ้วนถูกต้องทุกประการ

(.....)

ตัวแทน

การรถไฟฟ้าขนส่งมวลชนแห่งประเทศไทย

ผู้ตรวจสอบ

(.....)

ตัวแทน

การทางพิเศษแห่งประเทศไทย

ผู้ตรวจสอบ







ตัวแทน

บริษัท ชีโน-ไทย เอ็นจิเนียริ่ง แอนด์ คอนสตรัคชั่น จำกัด (มหาชน)

ผู้ตรวจสอบ



สภาพผิว Parapetทางด่วนก่อนเริ่มดำเนินการ โครงการส่วนต่อขยายรถไฟฟ้าสายสีชมพู ช่วงแคราย - มีนบุรี

ลำดับ	Chainage	Station	ตำแหน่ง	สภาพผิว Parapetทางด่วน				
				L7(ถนนทิศทางเดินรถเมืองทองธานี)		หมายเหตุ	R7(ถนนทิศทางเดินรถไปแจ้งวัฒนะ)	
				ภาพถ่าย			ภาพถ่าย	
ถนนแจ้งวัฒนะ-ปากเกร็ด 39								
16	2+169.986 - 2+259.986	M1	P06 - P09	 <p>20 ก.พ. 2564 14:05:47 ทางพิเศษอุดรรัถยา จ. นนทบุรี อำเภอปากเกร็ด 11120 ประเทศไทย อิมแพ็คอารีนา</p>		 <p>20 ก.พ. 2564 14:05:29 ทางพิเศษอุดรรัถยา จ. นนทบุรี อำเภอปากเกร็ด 11120 ประเทศไทย</p>		
17	2+259.986 - 2+349.986	M1	P09 - P12	 <p>20 ก.พ. 2564 14:06:09 ทางพิเศษอุดรรัถยา จ. นนทบุรี อำเภอปากเกร็ด 11120 ประเทศไทย อิมแพ็คอารีนา</p>		 <p>20 ก.พ. 2564 14:06:18 ทางพิเศษอุดรรัถยา จ. นนทบุรี อำเภอปากเกร็ด 11120 ประเทศไทย</p>		
18	2+349.986 - 2+406.023	M1	P12 - P14	 <p>20 ก.พ. 2564 14:06:27 ทางพิเศษอุดรรัถยา จ. นนทบุรี อำเภอปากเกร็ด 11120 ประเทศไทย</p>		 <p>20 ก.พ. 2564 14:06:53 ทางพิเศษอุดรรัถยา จ. นนทบุรี อำเภอปากเกร็ด 11120 ประเทศไทย</p>		

ได้ตรวจสอบทรัพย์สินเรียบร้อยแล้ว

ครบถ้วนถูกต้องทุกประการ

(.....)

ตัวแทน

การรถไฟฟ้าขนส่งมวลชนแห่งประเทศไทย

ผู้ตรวจสอบ

(.....)

ตัวแทน

การทางพิเศษแห่งประเทศไทย

ผู้ตรวจสอบ

(.....)

ตัวแทน







บริษัท จีโน-ไทย เอ็นจิเนียริง แอนด์ คอนสตรัคชั่น จำกัด (มหาชน)

ผู้ตรวจสอบ



สภาพผิว Parapetทางด่วนก่อนเริ่มดำเนินการ โครงการส่วนต่อขยายรถไฟฟ้าสายสีชมพู ช่วงแคราย - มีนบุรี

สภาพผิว Parapetทางด่วน

ลำดับ	Chainage	Station	ตำแหน่ง	สภาพผิว Parapet ทางด่วน			
				LT(ถนนทิศทางเดินรถเมืองทองธานี)	หมายเหตุ	RT(ถนนทิศทางเดินรถไปแจ้งวัฒนะ)	หมายเหตุ
				ภาพถ่าย		ภาพถ่าย	
ถนนแจ้งวัฒนะ-ปากเกร็ด 39							
19	2+406.023 - 2+457.626	M1	P14 - P16				
20	2+457.626 - 2+535.029	M1	P16 - P19				
21	2+535.029 - 2+586.397	M1	P19 - P21				

ได้ตรวจสอบทรัพย์สินร่วมกันแล้ว

ครบถ้วนถูกต้องทุกประการ

(.....)

ตัวแทน

การรถไฟฟ้าขนส่งมวลชนแห่งประเทศไทย

ผู้ตรวจสอบ

(.....)

ตัวแทน

การทางพิเศษแห่งประเทศไทย

ผู้ตรวจสอบ

(.....)






ตัวแทน

บริษัท จีโคโน-ไทย เอ็นจิเนียริง แอนด์ คอนสตรัคชั่น จำกัด (มหาชน)

ผู้ตรวจสอบ



สภาพผิว Parapetทางด่วนก่อนเริ่มดำเนินการ โครงการส่วนต่อขยายรถไฟฟ้าสายสีชมพู ช่วงแคราย - มีนบุรี

ลำดับ	Chainage	Station	ตำแหน่ง	สภาพผิว Parapetทางด่วน				
				LT(ถนนทิศทางเดินทางเมืองทองธานี)		หมายเหตุ	RT(ถนนทิศทางเดินทางไปยังจังหวัดนนทบุรี)	
				ภาพถ่าย			ภาพถ่าย	
ถนนแจ้งวัฒนะ-ปากเกร็ด 39								
21 (ต่อ)	2+535.029 - 2+586.397	M1	P19 - P21	<div>20 ก.พ. 2564 14:13:22 ทางพิเศษอุดรรัถยา จ.นนทบุรี อำเภอปากเกร็ด 11120 ประเทศไทย</div> 		<div>20 ก.พ. 2564 14:12:03 ทางพิเศษอุดรรัถยา จ.นนทบุรี อำเภอปากเกร็ด 11120 ประเทศไทย</div> 		
22	2+586.397 - 2+668.397	M1	P21 - P24			<div>20 ก.พ. 2564 14:09:37 ทางพิเศษอุดรรัถยา จ.นนทบุรี อำเภอปากเกร็ด 11120 ประเทศไทย</div> 		
				<div>20 ก.พ. 2564 14:17:24 ทางพิเศษอุดรรัถยา จ.นนทบุรี อำเภอปากเกร็ด 11120 ประเทศไทย</div> 		<div>20 ก.พ. 2564 14:10:46 จ.นนทบุรี อำเภอปากเกร็ด 11120 ประเทศไทย</div> 		

ได้ตรวจสอบทรัพย์สินร่วมกันแล้ว

ครบถ้วนถูกต้องทุกประการ

(.....)

ตัวแทน

การรถไฟฟ้าขนส่งมวลชนแห่งประเทศไทย

ผู้ตรวจสอบ

(.....)

ตัวแทน

การทางพิเศษแห่งประเทศไทย

ผู้ตรวจสอบ

(.....)

ตัวแทน

บริษัท ชีโน-ไทย เอ็นจิเนียริง แอนด์ คอนสตรัคชั่น จำกัด (มหาชน)

ผู้ตรวจสอบ